



**ЦЕНТР
КАДАСТРОВЫХ
УСЛУГ**

185035, РК, г.Петрозаводск
ул.Свердлова, д.26
т. 33-25-33, email: cky@cky10.ru
ИНН/КПП 1001286153/100101001
ОГРН 1141001008917
р/сч 40702810810650004495 Филиал № 7806 ВТБ 24 (ЗАО)
к/сч 30101810300000000811, БИК 044030811

Внесение изменений в проект МЕЖЕВАНИЯ ТЕРРИТОРИИ

«Газопровод межпоселковый от ГРС Ихала –
г.Лахденпохья – п.Раухала – п.Мийнала
Лахденпохского района Республики Карелия»

ТОМ III

2018



г.Петрозаводск



**ЦЕНТР
КАДАСТРОВЫХ
УСЛУГ**

185005, РК, г.Петрозаводск
ул. Казарменская, д.4 офис 10
т. 33-01-11, email: cky@cky10.ru
ИНН/КПП 1001286153/100101001
ОГРН 1141001008917
р/сч 40702810810650004495 Филиал № 7806 ВТБ 24 (ЗАО)
к/сч 30101810300000000811, БИК 044030811

Внесение изменений в проект межевания территории для размещения линейного объекта

**«Газопровод межпоселковый от ГРС Ихала – г.Лахденпохья –
п.Раухала – п.Мийнала Лахденпохского района Республики
Карелия»**

Инв. № подл.	Подп. и дата		Взам. Инв. №		Инв. № дубл.		Подп. и дата	
							Внесение изменений в проект межевания	
	Директор	З.В.Боровская		09.2018	Газопровод межпоселковый от ГРС Ихала-г.Лахденпохья- п.Раухала-п.Мийнала Лахденпохского района Республики Карелия		Лист	Листов
							1	53
	Гл.инженер	В.А.Кондратьев		09.2018			ООО «ЦКУ»	
	Инженер	М.О.Петров		09.2018				

[illegible]

Содержание

- Пояснительная записка.....

4

Каталог координат земельных участков.....

5

Информация об образуемых земельных участках.....

36

- Чертежи межевания – 8 листов.....

46

Инв. № подл.	Подп. и дата	Взам. Инв. №	Инв. № дубл.	Подп. и дата	
Газопровод межпоселковый от ГРС Ихала-г.Лахденпохья-п.Раухала-п.Мийнала Лахденпохского района Республики Карелия					Лист 3

Пояснительная записка

Внесение изменений обусловлено тем, что после утверждения проекта планировки и проекта межевания (Постановление администрации Лахденпохского муниципального района) № 451 от 11.10.2016г. «Об утверждении документации по планировке территории «Проект планировки и межевания территории «Газопровод межпоселковый от ГРС Ихала – г.Лахденпохья – п.Раухала – п.Мийнала Лахденпохского района Республики Карелия) произошёл раздел земельных участков лесного фонда, уточнение ранее учтённых земельных участков земель лесного фонда. В итоге необходимо осуществить образование путём раздела большего количества участков. Местоположение и общая площадь земельных участков для размещения газопровода не меняется, местоположение трассы газопровода не меняется. Изменения вносятся только в проект межевания территории для размещения линейного объекта.

Внести изменения в п.3 Выводы, каталог координат и перечень земельных участков, изложив в следующей редакции:

3.Выводы

В результате выполнения проекта межевания территории для строительства линейного объекта: «Газопровод межпоселковый от ГРС Ихала – г.Лахденпохья – п.Раухала – п.Мийнала Лахденпохского района Республики Карелия» образуются следующие земельные участки:

Инв. № подл.	Подп. и дата	Взам. Инв. №	Инв. № дубл.	Подп. и дата	<p>размещения газопровода не меняется, местоположение трассы газопровода не меняется. Изменения вносятся только в проект межевания территории для размещения линейного объекта.</p> <p>Внести изменения в п.3 Выводы, каталог координат и перечень земельных участков, изложив в следующей редакции:</p> <p style="text-align: center;">3.Выводы</p> <p>В результате выполнения проекта межевания территории для строительства линейного объекта: «Газопровод межпоселковый от ГРС Ихала – г.Лахденпохья – п.Раухала – п.Мийнала Лахденпохского района Республики Карелия» образуются следующие земельные участки:</p>

Каталог координат земельных участков

Условный номер земельного участка :ЗУ1
Категория земель: **земли населённых пунктов**
Вид разрешенного использования: **трубопроводный транспорт**
Площадь земельного участка **983 кв.м.**

Обозначение характерных точек границ	Координаты, м (МСК-10)	
	X	Y
н2	317462.63	1309208.40
н1	317480.50	1309175.87
н7	317449.68	1309156.74
н6	317441.59	1309169.07
н5	317446.97	1309177.68
н4	317457.91	1309183.68
н3	317448.38	1309200.80

Условный номер земельного участка :ЗУ2
Категория земель: **земли населённых пунктов**
Вид разрешенного использования: **трубопроводный транспорт**
Площадь земельного участка **2181 кв.м.**

Обозначение характерных точек границ	Координаты, м (МСК-10)	
	X	Y
н8	317414.43	1309164.86
н9	317406.77	1309179.00
н10	317318.81	1309126.88
н11	317307.97	1309138.54
н12	317288.73	1309135.76
н13	317315.84	1309106.58

Условный номер земельного участка :ЗУ3
Категория земель: **земли населённых пунктов**
Вид разрешенного использования: **трубопроводный транспорт**
Площадь земельного участка **78 кв.м.**

Обозначение характерных точек границ	Координаты, м (МСК-10) (МСК-10)	
	X	Y
н11	317307.97	1309138.54
н14	317304.67	1309142.10
н15	317285.35	1309139.29
н12	317288.73	1309135.76

Условный номер земельного участка :ЗУ4
Категория земель: **земли населённых пунктов**
Вид разрешенного использования: **трубопроводный транспорт**
Площадь земельного участка **1791 кв.м.**

Обозначение характерных точек границ	Координаты, м (МСК-10)	
	X	Y
н14	317304.67	1309142.10
н16	317282.95	1309165.47
н17	317221.92	1309152.15
н18	317186.74	1309121.03
н19	317213.82	1309123.34
н20	317229.47	1309137.42
н21	317277.45	1309147.89

					Газопровод межпоселковый от ГРС Ихала-г.Лахденпохья-п.Раухала-п.Мийнала Лахденпохского района Республики Карелия	Лист
						5

Подп. и дата	Подп. и дата	Подп. и дата	Подп. и дата	Подп. и дата
Инв. № дубл.	Инв. № дубл.	Инв. № дубл.	Инв. № дубл.	Инв. № дубл.
Взам. Инв. №	Взам. Инв. №	Взам. Инв. №	Взам. Инв. №	Взам. Инв. №
Инв. № подл.	Инв. № подл.	Инв. № подл.	Инв. № подл.	Инв. № подл.

н15	317285.35	1309139.29
-----	-----------	------------

Условный номер земельного участка :**ЗУ5**
 Категория земель: **земли населённых пунктов**
 Вид разрешенного использования: **трубопроводный транспорт**
 Площадь земельного участка **111 кв.м.**

Обозначение характерных точек границ	Координаты, м (МСК-10)	
	X	Y
н23	317208.89	1309118.91
н19	317213.82	1309123.34
н18	317186.74	1309121.03
н22	317180.53	1309116.48

Условный номер земельного участка :**ЗУ6**
 Категория земель: **земли населённых пунктов**
 Вид разрешенного использования: **трубопроводный транспорт**
 Площадь земельного участка **6527 кв.м.**

Обозначение характерных точек границ	Координаты, м (МСК-10)	
	X	Y
н23	317208.89	1309118.91
н26	317200.00	1309110.90
н25	317128.08	1309058.23
н24	317030.06	1309000.88
н32	316955.81	1308969.10
н31	316853.30	1308900.46
н30	316844.68	1308914.41
н29	316948.18	1308983.24
н28	317022.85	1309015.20
н27	317119.29	1309071.62
н22	317180.53	1309116.48

Условный номер земельного участка :**ЗУ7**
 Категория земель: **земли лесного фонда**
 Вид разрешенного использования: **трубопроводный транспорт**
 Площадь земельного участка **2587 кв.м.**

Обозначение характерных точек границ	Координаты, м (МСК-10)	
	X	Y
н34	316897.89	1308757.58
н35	316891.63	1308771.12
н36	316811.32	1308891.45
н37	316797.93	1308882.67
н38	316877.63	1308763.28
н39	316882.84	1308752.02
н33	316892.36	1308747.25

Условный номер земельного участка :**ЗУ8**
 Категория земель: **земли населённых пунктов**
 Вид разрешенного использования: **трубопроводный транспорт**
 Площадь земельного участка **1791 кв.м.**

Обозначение характерных точек границ	Координаты, м (МСК-10)	
	X	Y
н40	316941.58	1308647.99
н41	316934.62	1308678.11
н34	316897.89	1308757.58

					Газопровод межпоселковый от ГРС Ихала-г.Лахденпохья-п.Раухала-п.Мийнала Лахденпохского района Республики Карелия	Лист 6

Инв. № подл.	Подп. и дата	Взам. Инв. №	Инв. № дубл.	Подп. и дата

Н33	316892.36	1308747.25
Н39	316882.84	1308752.02
Н42	316919.40	1308672.90
Н43	316925.26	1308647.55

Обозначение характерных точек границ	Координаты, м (МСК-10)	
	X	Y
н49	316982.03	1308421.65
н44	316981.32	1308476.13
н45	316951.12	1308606.74
н46	316934.92	1308605.77
н47	316965.34	1308474.20
н48	316966.04	1308421.79

Обозначение характерных точек границ	Координаты, м (МСК-10)	
	X	Y
н50	316983.70	1308294.63
н51	316982.60	1308378.16
н52	316966.59	1308378.32
н53	316967.69	1308294.62

Обозначение характерных точек границ	Координаты, м (МСК-10)	
	X	Y
н633	316968.45	1308237.49
н632	316984.52	1308232.73
н55	316984.29	1308250.42
н56	316968.28	1308250.43

Обозначение характерных точек границ	Координаты, м (МСК-10)	
	X	Y
н54	316984.66	1308221.76
н59	316986.16	1308108.21
н75	316854.09	1308017.97
н74	316815.94	1308004.26
н73	316585.74	1307876.20
н72	316498.21	1307832.28
н71	316216.53	1307415.04
н70	316167.10	1307214.55
н69	316077.52	1306824.48

н68	316062.19	1306829.18
н67	316196.27	1307408.96
н66	316202.59	1307423.07
н65	316487.20	1307844.66
н64	316578.26	1307890.35
н63	316807.88	1308018.08
н62	316845.27	1308031.13
н61	316947.28	1308099.38
н60	316970.04	1308117.11
н57	316968.60	1308226.05
н58	316976.32	1308222.94

Условный номер земельного участка :ЗУ13
Категория земель: **земли лесного фонда**
Вид разрешенного использования: **трубопроводный транспорт**
Площадь земельного участка **9125 кв.м.**

Обозначение характерных точек границ	Координаты, м (МСК-10)	
	X	Y
н76	316067.15	1306780.15
н77	316051.77	1306784.53
н78	315925.40	1306231.45
н79	315938.96	1306219.11

Условный номер земельного участка :ЗУ14
Категория земель: **земли лесного фонда**
Вид разрешенного использования: **трубопроводный транспорт**
Площадь земельного участка **3102 кв.м.**

Обозначение характерных точек границ	Координаты, м (МСК-10)	
	X	Y
н79	315938.96	1306219.11
н81	315895.75	1306031.37
н80	315881.18	1306038.44
н78	315925.40	1306231.45

Условный номер земельного участка :ЗУ15
Категория земель: **земли лесного фонда**
Вид разрешенного использования: **трубопроводный транспорт**
Площадь земельного участка **65 кв.м.**

Обозначение характерных точек границ	Координаты, м (МСК-10)	
	X	Y
н82	315894.58	1306027.50
н81	315895.75	1306031.37
н80	315881.18	1306038.44
н83	315879.99	1306034.53

Условный номер земельного участка :ЗУ16
Категория земель: **земли лесного фонда**
Вид разрешенного использования: **трубопроводный транспорт**
Площадь земельного участка **6895 кв.м.**

Обозначение характерных точек границ	Координаты, м (МСК-10)	
	X	Y
н82	315894.58	1306027.50
н83	315879.99	1306034.53
н84	315744.89	1305625.25

					Газопровод межпоселковый от ГРС Ихала-г.Лахденпохья-п.Раухала-п.Мийнала Лахденпохского района Республики Карелия	Лист 8

Инв. № подл.	Подп. и дата	Взам. Инв. №	Инв. № дубл.	Подп. и дата
--------------	--------------	--------------	--------------	--------------

н85	315759.88	1305619.64
-----	-----------	------------

Условный номер земельного участка :ЗУ17
 Категория земель: **земли лесного фонда**
 Вид разрешенного использования: **трубопроводный транспорт**
 Площадь земельного участка **18796 кв.м.**

Обозначение характерных точек границ	Координаты, м	
	X	Y
н89	315372.61	1304464.40
н86	315746.49	1305577.72
н87	315731.28	1305582.70
н88	315357.40	1304469.38

Условный номер земельного участка :ЗУ18
 Категория земель: **земли лесного фонда**
 Вид разрешенного использования: **трубопроводный транспорт**
 Площадь земельного участка **14976 кв.м.**

Обозначение характерных точек границ	Координаты, м (МСК-10)	
	X	Y
н95	315358.86	1304422.44
н96	315343.65	1304427.42
н97	315309.25	1304320.13
н98	315301.33	1304278.54
н99	315377.55	1304079.79
н100	315445.68	1303917.47
н101	315486.77	1303828.49
н102	315514.08	1303785.81
н103	315528.50	1303714.86
н104	315519.26	1303666.46
н105	315522.72	1303583.50
н106	315532.09	1303574.82
н107	315545.70	1303584.03
н108	315538.42	1303590.77
н109	315535.15	1303664.38
н90	315544.81	1303714.96
н91	315529.16	1303791.92
н92	315500.84	1303836.19
н93	315449.82	1303946.66
н94	315317.85	1304279.76

Условный номер земельного участка :ЗУ19
 Категория земель: **земли населенных пунктов**
 Вид разрешенного использования: **трубопроводный транспорт**
 Площадь земельного участка **394 кв.м.**

Обозначение характерных точек границ	Координаты, м (МСК-10)	
	X	Y
н634	315549.25	1303558.92
н635	315550.26	1303559.32
н636	315564.57	1303566.55
н107	315545.70	1303584.03
н106	315532.09	1303574.82

Условный номер земельного участка :ЗУ20
 Категория земель: **земли лесного фонда**
 Вид разрешенного использования: **трубопроводный транспорт**
 Площадь земельного участка **1171 кв.м.**

					Газопровод межпоселковый от ГРС Ихала-г.Лахденпохья-п.Раухала-п.Мийнала Лахденпохского района Республики Карелия	Лист
						9

Подп. и дата	
Инв. № дубл.	
Взам. Инв. №	
Подп. и дата	
Инв. № подл.	

Обозначение характерных точек границ	Координаты, м (МСК-10)	
	X	Y
н121	315676.88	1303451.79
н114	315687.52	1303476.46
н115	315663.10	1303514.87
н116	315649.55	1303520.84
н117	315643.68	1303506.04
н118	315652.19	1303502.22
н119	315669.48	1303475.03
н120	315662.41	1303458.81

Условный номер земельного участка :ЗУ21
Категория земель: **земли населенных пунктов**
Вид разрешенного использования: **трубопроводный транспорт**
Площадь земельного участка **1626 кв.м.**

Обозначение характерных точек границ	Координаты, м (МСК-10)	
	X	Y
н125	315620.65	1303321.93
н122	315661.31	1303416.02
н123	315646.79	1303422.56
н124	315606.53	1303329.51

Условный номер земельного участка :ЗУ22
Категория земель: **земли населенных пунктов**
Вид разрешенного использования: **трубопроводный транспорт**
Площадь земельного участка **1832 кв.м.**

Обозначение характерных точек границ	Координаты, м (МСК-10)	
	X	Y
н126	315570.60	1303206.04
н127	315596.54	1303266.00
н128	315581.84	1303272.34
н129	315554.09	1303208.16
н130	315528.59	1303161.24
н131	315550.38	1303168.50

Условный номер земельного участка :ЗУ23
Категория земель: **земли лесного фонда**
Вид разрешенного использования: **трубопроводный транспорт**
Площадь земельного участка **10933 кв.м.**

Обозначение характерных точек границ	Координаты, м (МСК-10)	
	X	Y
н612	315579.77	1302577.25
н611	315596.61	1302578.42
н135	315447.70	1302937.19
н131	315550.38	1303168.50
н130	315528.59	1303161.24
н136	315430.41	1302937.08
н137	315566.39	1302611.41
н138	315536.70	1302599.41
н139	315526.58	1302575.38
н140	315544.01	1302575.57
н141	315548.86	1302587.07
н142	315571.84	1302596.36

					Газопровод межпоселковый от ГРС Ихала-г.Лахденпохья-п.Раухала-п.Мийнала Лахденпохского района Республики Карелия	Лист
						10

Инв. № подл.	Подп. и дата	Взам. Инв. №	Инв. № дубл.	Подп. и дата
--------------	--------------	--------------	--------------	--------------

Условный номер земельного участка :ЗУ24
 Категория земель: **земли населенных пунктов**
 Вид разрешенного использования: **трубопроводный транспорт**
 Площадь земельного участка **1905 кв.м.**

Обозначение характерных точек границ	Координаты, м (МСК-10)	
	X	Y
н140	315544.01	1302575.57
н139	315526.58	1302575.38
н145	315479.67	1302463.39
н147	315484.15	1302460.24
н148	315491.98	1302455.92

Условный номер земельного участка :ЗУ25
 Категория земель: **земли лесного фонда**
 Вид разрешенного использования: **трубопроводный транспорт**
 Площадь земельного участка **3572 кв.м.**

Обозначение характерных точек границ	Координаты, м (МСК-10)	
	X	Y
н145	315479.67	1302463.39
н146	315467.29	1302447.98
н150	315424.38	1302383.34
н151	315336.66	1302441.80
н158	315328.40	1302439.19
н152	315320.95	1302433.05
н149	315428.82	1302361.16
н148	315491.98	1302455.92
н147	315484.15	1302460.24

Условный номер земельного участка :ЗУ26
 Категория земель: **земли населенных пунктов**
 Вид разрешенного использования: **трубопроводный транспорт**
 Площадь земельного участка **717 кв.м.**

Обозначение характерных точек границ	Координаты, м (МСК-10)	
	X	Y
н151	315336.66	1302441.80
н153	315292.75	1302471.07
н615	315287.15	1302462.16
н162	315297.19	1302448.89
н152	315320.95	1302433.05
н158	315328.40	1302439.19

Условный номер земельного участка :ЗУ27
 Категория земель: **земли лесного фонда**
 Вид разрешенного использования: **трубопроводный транспорт**
 Площадь земельного участка **4080 кв.м.**

Обозначение характерных точек границ	Координаты, м (МСК-10)	
	X	Y
н163	315998.94	1301516.09
н164	315906.70	1301764.83
н165	315892.50	1301758.82
н609	315905.54	1301725.54
н166	315984.31	1301509.32

Условный номер земельного участка :ЗУ28
 Категория земель: **земли лесного фонда**
 Вид разрешенного использования: **трубопроводный транспорт**

					Газопровод межпоселковый от ГРС Ихала-г.Лахденпохья-п.Раухала-п.Мийнала Лахденпохского района Республики Карелия	Лист
						11

Подп. и дата	
Инв. № дубл.	
Взам. Инв. №	
Подп. и дата	
Инв. № подл.	

Площадь земельного участка **982 кв.м.**

Обозначение характерных точек границ	Координаты, м (МСК-10)	
	X	Y
н167	316129.20	1301274.03
н168	316115.74	1301337.70
н169	316113.01	1301342.10
н170	316100.46	1301332.47
н171	316111.32	1301281.22

Условный номер земельного участка :**ЗУ29**

Категория земель: **земли населенных пунктов**

Вид разрешенного использования: **трубопроводный транспорт**

Площадь земельного участка **5724 кв.м.**

Обозначение характерных точек границ	Координаты, м (МСК-10)	
	X	Y
н637	316162.67	1300947.77
н638	316135.02	1300947.00
н176	316179.44	1300980.62
н175	316168.57	1301052.51
н174	316145.24	1301120.79
н171	316111.32	1301281.22
н167	316129.20	1301274.03
н173	316160.69	1301125.04
н172	316184.18	1301056.33
н180	316196.64	1300973.88

Условный номер земельного участка :**ЗУ30**

Категория земель: **земли лесного фонда**

Вид разрешенного использования: **трубопроводный транспорт**

Площадь земельного участка **724 кв.м.**

Обозначение характерных точек границ	Координаты, м (МСК-10)	
	X	Y
н179	316149.74	1300937.84
н178	316144.84	1300938.44
н177	316122.26	1300937.34
н181	316096.32	1300917.97
н182	316104.16	1300903.86

Условный номер земельного участка :**ЗУ31**

Категория земель: **земли лесного фонда**

Вид разрешенного использования: **трубопроводный транспорт**

Площадь земельного участка **1542 кв.м.**

Обозначение характерных точек границ	Координаты, м (МСК-10)	
	X	Y
н191	315968.94	1300804.32
н183	316068.80	1300878.06
н184	316058.70	1300890.38
н185	316018.45	1300860.69
н186	316018.57	1300853.17
н187	316009.66	1300844.26
н188	315997.09	1300838.31
н189	315975.86	1300824.37
н190	315967.26	1300814.85

Условный номер земельного участка :**ЗУ32**

Категория земель: **земли населенных пунктов**

					Газопровод межпоселковый от ГРС Ихала-г.Лахденпохья-п.Раухала-п.Мийнала Лахденпохского района Республики Карелия	Лист
						12

Подп. и дата

Инв. № дубл.

Взам. Инв. №

Подп. и дата

Инв. № подл.

Вид разрешенного использования: **трубопроводный транспорт**
Площадь земельного участка **664 кв.м.**

Обозначение характерных точек границ	Координаты, м (МСК-10)	
	Х	У
н192	315950.12	1300810.30
н193	315953.78	1300808.30
н194	315953.89	1300801.64
н195	315949.83	1300790.04
н191	315968.94	1300804.32
н190	315967.26	1300814.85
н189	315975.86	1300824.37
н188	315997.09	1300838.31
н187	316009.66	1300844.26
н186	316018.57	1300853.17
н185	316018.45	1300860.69

Условный номер земельного участка :**ЗУ33**
Категория земель: **земли лесного фонда**
Вид разрешенного использования: **трубопроводный транспорт**
Площадь земельного участка **1459 кв.м.**

Обозначение характерных точек границ	Координаты, м (МСК-10)	
	Х	У
н198	315883.89	1300738.03
н195	315949.83	1300790.04
н194	315953.89	1300801.64
н193	315953.78	1300808.30
н192	315950.12	1300810.30
н196	315881.83	1300756.66
н197	315877.20	1300744.50

Условный номер земельного участка :**ЗУ34**
Категория земель: **земли населенных пунктов**
Вид разрешенного использования: **трубопроводный транспорт**
Площадь земельного участка **2383 кв.м.**

Обозначение характерных точек границ	Координаты, м (МСК-10)	
	Х	У
н199	315841.40	1300701.92
н198	315883.89	1300738.03
н197	315877.20	1300744.50
н196	315881.83	1300756.66
н200	315803.70	1300690.35
н201	315750.04	1300651.55
н202	315771.16	1300650.22
н203	315773.92	1300648.97
н204	315813.70	1300677.84

Условный номер земельного участка :**ЗУ35**
Категория земель: **земли лесного фонда**
Вид разрешенного использования: **трубопроводный транспорт**
Площадь земельного участка **1214 кв.м.**

Обозначение характерных точек границ	Координаты, м (МСК-10)	
	Х	У
н203	315773.92	1300648.97
н202	315771.16	1300650.22
н201	315750.04	1300651.55
н205	315692.04	1300607.90

					Газопровод межпоселковый от ГРС Ихала-г.Лахденпохья-п.Раухала-п.Мийнала Лахденпохского района Республики Карелия	Лист
						13

Подп. и дата	
Инв. № дубл.	
Взам. Инв. №	
Подп. и дата	
Инв. № подл.	

н206	315705.67	1300599.91
------	-----------	------------

Условный номер земельного участка :ЗУ36
 Категория земель: **земли лесного фонда**
 Вид разрешенного использования: **трубопроводный транспорт**
 Площадь земельного участка **4908 кв.м.**

Обозначение характерных точек границ	Координаты, м (МСК-10)	
	Х	Y
н216	315466.55	1300305.77
н217	315465.57	1300299.33
н218	315508.05	1300320.61
н207	315682.99	1300551.46
н208	315671.52	1300562.78
н209	315539.21	1300388.20
н210	315540.34	1300374.93
н211	315538.77	1300364.11
н212	315531.30	1300356.99
н213	315513.97	1300354.91
н214	315497.89	1300333.70
н215	315466.35	1300317.66
н216	315466.55	1300305.77

Условный номер земельного участка :ЗУ37
 Категория земель: **земли населенных пунктов**
 Вид разрешенного использования: **трубопроводный транспорт**
 Площадь земельного участка **367 кв.м.**

Обозначение характерных точек границ	Координаты, м (МСК-10)	
	Х	Y
н209	315539.21	1300388.20
н213	315513.97	1300354.91
н212	315531.30	1300356.99
н211	315538.77	1300364.11
н210	315540.34	1300374.93

Условный номер земельного участка :ЗУ38
 Категория земель: **земли населенных пунктов**
 Вид разрешенного использования: **трубопроводный транспорт**
 Площадь земельного участка **736 кв.м.**

Обозначение характерных точек границ	Координаты, м (МСК-10)	
	Х	Y
н220	315424.93	1300278.97
н217	315465.57	1300299.33
н216	315466.55	1300305.77
н215	315466.35	1300317.66
н219	315424.93	1300296.61

Условный номер земельного участка :ЗУ39
 Категория земель: **земли лесного фонда**
 Вид разрешенного использования: **трубопроводный транспорт**
 Площадь земельного участка **19368 кв.м.**

Обозначение характерных точек границ	Координаты, м (МСК-10)	
	Х	Y
н643	314724.90	1300072.62
н229	314792.11	1299996.54
н230	314494.64	1299916.19

					Газопровод межпоселковый от ГРС Ихала-г.Лахденпохья-п.Раухала-п.Мийнала Лахденпохского района Республики Карелия	Лист
						14

н231	314230.25	1299831.47
н232	314155.90	1299510.22
н233	314163.27	1299512.89
н234	314171.18	1299510.60
н235	314243.78	1299818.94
н236	314400.03	1299868.02
н237	314565.65	1299919.63
н238	314801.83	1299982.68
н239	314946.39	1300118.51
н641	314963.78	1300134.79
н642	314931.53	1300126.52
н224	314804.04	1300007.20
н644	314742.22	1300077.18

Условный номер земельного участка :ЗУ40

Категория земель: **земли лесного фонда**

Вид разрешенного использования: **трубопроводный транспорт**

Площадь земельного участка **350 кв.м.**

Обозначение характерных точек границ	Координаты, м (МСК-10)	
	X	Y
н245	314661.23	1300156.69
н242	314672.19	1300167.51
н243	314661.37	1300185.16
н244	314647.61	1300174.91

Условный номер земельного участка :ЗУ41

Категория земель: **земли лесного фонда**

Вид разрешенного использования: **трубопроводный транспорт**

Площадь земельного участка **1322 кв.м.**

Обозначение характерных точек границ	Координаты, м (МСК-10)	
	X	Y
н250	314691.14	1300187.36
н246	314761.54	1300243.17
н247	314759.51	1300243.73
н248	314751.83	1300255.46
н249	314683.20	1300199.14

Условный номер земельного участка :ЗУ42

Категория земель: **земли сельскохозяйственного назначения**

Вид разрешенного использования: **трубопроводный транспорт**

Площадь земельного участка **1936 кв.м.**

Обозначение характерных точек границ	Координаты, м (МСК-10)	
	X	Y
н251	314802.72	1300276.50
н246	314761.54	1300243.17
н247	314759.51	1300243.73
н248	314751.83	1300255.46
н255	314780.27	1300278.77
н254	314769.76	1300291.74
н253	314742.10	1300325.84
н252	314745.75	1300347.05

Условный номер земельного участка :ЗУ43

Категория земель: **земли лесного фонда**

Вид разрешенного использования: **трубопроводный транспорт**

Площадь земельного участка **2019 кв.м.**

					Газопровод межпоселковый от ГРС Ихала-г.Лахденпохья-п.Раухала-п.Мийнала Лахденпохского района Республики Карелия	Лист
						15

Инв. № подл.	Подп. и дата	Взам. Инв. №	Инв. № дубл.	Подп. и дата
--------------	--------------	--------------	--------------	--------------

Обозначение характерных точек границ	Координаты, м (МСК-10)	
	X	Y
н253	314742.10	1300325.84
н258	314657.41	1300430.30
н257	314661.08	1300433.11
н256	314672.64	1300436.80
н252	314745.75	1300347.05

Условный номер земельного участка :ЗУ44
Категория земель: **земли лесного фонда**
Вид разрешенного использования: **трубопроводный транспорт**
Площадь земельного участка **2838 кв.м.**

Обозначение характерных точек границ	Координаты, м (МСК-10)	
	X	Y
н259	314598.30	1300549.28
н260	314541.26	1300672.45
н261	314538.43	1300678.57
н262	314541.83	1300715.36
н263	314535.84	1300713.16
н264	314525.73	1300702.07
н265	314523.97	1300696.04
н266	314522.10	1300675.78
н267	314584.04	1300541.94

Условный номер земельного участка :ЗУ45
Категория земель: **земли населенных пунктов**
Вид разрешенного использования: **трубопроводный транспорт**
Площадь земельного участка **613 кв.м.**

Обозначение характерных точек границ	Координаты, м (МСК-10)	
	X	Y
н265	314523.97	1300696.04
н264	314525.73	1300702.07
н263	314535.84	1300713.16
н262	314541.83	1300715.36
н268	314543.53	1300733.85
н269	314528.18	1300735.32
н270	314527.84	1300730.74
н271	314518.89	1300731.64
н272	314516.54	1300705.23
н273	314512.31	1300698.69
н274	314524.23	1300702.91
н275	314521.18	1300706.48
н276	314521.98	1300714.60
н277	314526.12	1300719.43

Условный номер земельного участка :ЗУ46
Категория земель: **земли сельскохозяйственного назначения**
Вид разрешенного использования: **трубопроводный транспорт**
Площадь земельного участка **959 кв.м.**

Обозначение характерных точек границ	Координаты, м (МСК-10)	
	X	Y
н234	314171.18	1299510.60
н233	314163.27	1299512.89
н232	314155.90	1299510.22
н278	314146.43	1299470.22

					Газопровод межпоселковый от ГРС Ихала-г.Лахденпохья-п.Раухала-п.Мийнала Лахденпохского района Республики Карелия	Лист 16

Инв. № подл.	Подп. и дата	Взам. Инв. №	Инв. № дубл.	Подп. и дата

н279	314149.81	1299448.48
н280	314154.68	1299434.64

Условный номер земельного участка :ЗУ47
Категория земель: **земли лесного фонда**
Вид разрешенного использования: **трубопроводный транспорт**
Площадь земельного участка **6719 кв.м.**

Обозначение характерных точек границ	Координаты, м (МСК-10)	
	X	Y
н282	314343.89	1299098.20
н283	314270.62	1299191.92
н284	314157.23	1299297.78
н280	314154.68	1299434.64
н279	314149.81	1299448.48
н278	314146.43	1299470.22
н285	314140.85	1299436.82
н286	314141.47	1299290.61
н287	314258.79	1299181.08
н281	314332.02	1299087.73

Условный номер земельного участка :ЗУ48
Категория земель: **земли лесного фонда**
Вид разрешенного использования: **трубопроводный транспорт**
Площадь земельного участка **675 кв.м.**

Обозначение характерных точек границ	Координаты, м (МСК-10)	
	X	Y
н289	314370.69	1299063.89
н288	314397.16	1299030.32
н291	314385.21	1299019.75
н290	314359.33	1299052.35

Условный номер земельного участка :ЗУ49
Категория земель: **земли лесного фонда**
Вид разрешенного использования: **трубопроводный транспорт**
Площадь земельного участка **1431 кв.м.**

Обозначение характерных точек границ	Координаты, м (МСК-10)	
	X	Y
н293	314427.87	1298991.04
н292	314467.57	1298940.32
н297	314434.09	1298914.16
н296	314424.96	1298927.26
н295	314445.19	1298942.95
н294	314416.33	1298979.78

Условный номер земельного участка :ЗУ50
Категория земель: **земли лесного фонда**
Вид разрешенного использования: **трубопроводный транспорт**
Площадь земельного участка **1553 кв.м.**

Обозначение характерных точек границ	Координаты, м (МСК-10)	
	X	Y
н300	314311.82	1298833.91
н301	314318.17	1298818.24
н298	314393.28	1298882.43
н299	314384.08	1298895.62

					Газопровод межпоселковый от ГРС Ихала-г.Лахденпохья-п.Раухала-п.Мийнала Лахденпохского района Республики Карелия	Лист
						17

Подп. и дата	
Инв. № дубл.	
Взам. Инв. №	
Подп. и дата	
Инв. № подл.	

Условный номер земельного участка :3У51
 Категория земель: **земли населенных пунктов**
 Вид разрешенного использования: **трубопроводный транспорт**
 Площадь земельного участка **1499 кв.м.**

Обозначение характерных точек границ	Координаты, м (МСК-10)	
	X	Y
н302	314220.71	1298755.89
н303	314256.98	1298769.97
н304	314271.90	1298778.70
н301	314318.17	1298818.24
н300	314311.82	1298833.91

Условный номер земельного участка :3У52
 Категория земель: **земли лесного фонда**
 Вид разрешенного использования: **трубопроводный транспорт**
 Площадь земельного участка **1763 кв.м.**

Обозначение характерных точек границ	Координаты, м (МСК-10)	
	X	Y
н304	314271.90	1298778.70
н303	314256.98	1298769.97
н302	314220.71	1298755.89
н305	314154.36	1298699.42
н306	314165.28	1298687.59

Условный номер земельного участка :3У53
 Категория земель: **земли лесного фонда**
 Вид разрешенного использования: **трубопроводный транспорт**
 Площадь земельного участка **10456 кв.м.**

Обозначение характерных точек границ	Координаты, м (МСК-10)	
	X	Y
н645	313839.48	1298411.28
н321	313862.28	1298394.36
н307	313950.02	1298299.40
н308	314119.83	1298490.74
н309	314030.72	1298569.22
н310	314043.18	1298583.36
н311	314128.94	1298657.00
н312	314118.73	1298669.02
н313	314031.92	1298594.78
н314	314008.14	1298567.80
н315	314097.24	1298489.31
н316	313949.86	1298323.19
н317	313873.02	1298406.32
н646	313839.07	1298431.50

Условный номер земельного участка :3У54
 Категория земель: **земли населенных пунктов**
 Вид разрешенного использования: **трубопроводный транспорт**
 Площадь земельного участка **2159 кв.м.**

Обозначение характерных точек границ	Координаты, м (МСК-10)	
	X	Y
н322	313631.66	1298498.32
н620	313635.17	1298493.11
н323	313641.06	1298483.01
н621	313733.10	1298490.18

Инв. № дубл.	Подп. и дата	Площадь земельного участка 10456 кв.м.									
		Обозначение характерных точек границ	Координаты, м (МСК-10)								
			X				Y				
		н645	313839.48				1298411.28				
		н321	313862.28				1298394.36				
		н307	313950.02				1298299.40				
		н308	314119.83				1298490.74				
		н309	314030.72				1298569.22				
		н310	314043.18				1298583.36				
		н311	314128.94				1298657.00				
		н312	314118.73				1298669.02				
		н313	314031.92				1298594.78				
		н314	314008.14				1298567.80				
		н315	314097.24				1298489.31				
		н316	313949.86				1298323.19				
		н317	313873.02				1298406.32				
		н646	313839.07				1298431.50				
Взам. Инв. №	Подп. и дата	Условный номер земельного участка :3У54									
		Категория земель: земли населенных пунктов									
		Вид разрешенного использования: трубопроводный транспорт									
		Площадь земельного участка 2159 кв.м.									
Инв. № подл.	Подп. и дата	Обозначение характерных точек границ	Координаты, м (МСК-10)								
			X				Y				
		н322	313631.66				1298498.32				
		н620	313635.17				1298493.11				
		н323	313641.06				1298483.01				
н621	313733.10				1298490.18						
Инв. № подл.	Подп. и дата						Газопровод межпоселковый от ГРС Ихала-г.Лахденпохья-п.Раухала-п.Мийнала Лахденпохского района Республики Карелия				Лист
											18

н319	313761.85	1298468.86
н320	313766.50	1298470.73
н623	313761.76	1298488.73
н318	313761.57	1298488.99
н622	313737.83	1298506.60

Условный номер земельного участка :**3У55**

Категория земель: **земли лесного фонда**

Вид разрешенного использования: **трубопроводный транспорт**

Площадь земельного участка **1628 кв.м.**

Обозначение характерных точек границ	Координаты, м (МСК-10)	
	X	Y
н324	313540.51	1298514.99
н325	313535.53	1298499.78
н618	313597.28	1298479.60
н323	313641.06	1298483.01
н620	313635.17	1298493.11
н322	313631.66	1298498.32
н619	313599.22	1298495.80

Условный номер земельного участка :**3У56**

Категория земель: **земли лесного фонда**

Вид разрешенного использования: **трубопроводный транспорт**

Площадь земельного участка **496 кв.м.**

Обозначение характерных точек границ	Координаты, м (МСК-10)	
	X	Y
н326	313368.19	1298557.06
н327	313373.00	1298572.23
н328	313342.53	1298583.09
н329	313339.95	1298567.10

Условный номер земельного участка :**3У57**

Категория земель: **земли населенных пунктов**

Вид разрешенного использования: **трубопроводный транспорт**

Площадь земельного участка **377 кв.м.**

Обозначение характерных точек границ	Координаты, м (МСК-10)	
	X	Y
н329	313339.95	1298567.10
н328	313342.53	1298583.09
н330	313320.56	1298590.92
н331	313317.38	1298575.12

Условный номер земельного участка :**3У58**

Категория земель: **земли лесного фонда**

Вид разрешенного использования: **трубопроводный транспорт**

Площадь земельного участка **390 кв.м.**

Обозначение характерных точек границ	Координаты, м (МСК-10)	
	X	Y
н331	313317.38	1298575.12
н330	313320.56	1298590.92
н332	313297.67	1298599.08
н333	313294.28	1298583.33

Условный номер земельного участка :**3У59**

Категория земель: **земли лесного фонда**

					Газопровод межпоселковый от ГРС Ихала-г.Лахденпохья-п.Раухала-п.Мийнала Лахденпохского района Республики Карелия	Лист
						19

Подп. и дата	Подп. и дата	Подп. и дата	Подп. и дата	Подп. и дата
Инв. № дубл.	Инв. №	Взам. Инв. №	Инв. №	Инв. № подл.

Вид разрешенного использования: **трубопроводный транспорт**
Площадь земельного участка **20548 кв.м.**

Обозначение характерных точек границ	Координаты, м (МСК-10)	
	X	Y
н368	313245.11	1298600.83
н369	313250.00	1298616.16
н370	313108.30	1298666.34
н334	312870.71	1298538.93
н335	312790.95	1298483.76
н336	312632.36	1298512.66
н337	312654.78	1298635.66
н338	312633.26	1298750.36
н339	312412.06	1298708.86
н647	312405.35	1298744.48
н648	312389.34	1298742.95
н362	312399.30	1298690.18
н363	312620.48	1298731.69
н364	312638.51	1298635.62
н365	312613.76	1298499.79
н366	312794.60	1298466.84
н367	313109.14	1298649.06

Условный номер земельного участка :**ЗУ60**
Категория земель: **земли населенных пунктов**
Вид разрешенного использования: **трубопроводный транспорт**
Площадь земельного участка **1677 кв.м.**

Обозначение характерных точек границ	Координаты, м (МСК-10)	
	X	Y
н346	312597.97	1300242.91
н371	312601.73	1300277.94
н625	312574.84	1300347.57
н626	312559.05	1300344.07
н380	312585.41	1300275.80
н347	312582.57	1300249.33

Условный номер земельного участка :**ЗУ61**
Категория земель: **земли лесного фонда**
Вид разрешенного использования: **трубопроводный транспорт**
Площадь земельного участка **9469 кв.м.**

Обозначение характерных точек границ	Координаты, м (МСК-10)	
	X	Y
н377	312532.98	1300389.31
н624	312532.05	1300391.57
н376	312529.17	1300401.00
н375	312529.46	1300409.05
н374	312531.99	1300412.16
н381	312515.99	1300427.31
н651	312237.89	1300932.26
н652	312224.18	1300923.98
н387	312434.80	1300541.55
н388	312483.40	1300458.83
н389	312497.40	1300436.53
н390	312494.46	1300433.24
н391	312502.73	1300418.22

					Газопровод межпоселковый от ГРС Ихала- г.Лахденпохья-п.Раухала-п.Мийнала Лахденпохского района Республики Карелия	Лист 20

Инв. № подл.	Подп. и дата	Взам. Инв. №	Инв. № дубл.	Подп. и дата

Условный номер земельного участка :ЗУ62
 Категория земель: **земли населенных пунктов**
 Вид разрешенного использования: **трубопроводный транспорт**
 Площадь земельного участка **1046 кв.м.**

Обозначение характерных точек границ	Координаты, м (МСК-10)	
	X	Y
н383	312240.50	1300959.29
н392	312294.62	1300989.48
н393	312284.57	1301002.19
н385	312225.08	1300969.01
н384	312229.97	1300965.21

Условный номер земельного участка :ЗУ63
 Категория земель: **земли лесного фонда**
 Вид разрешенного использования: **трубопроводный транспорт**
 Площадь земельного участка **1401 кв.м.**

Обозначение характерных точек границ	Координаты, м (МСК-10)	
	X	Y
н396	312436.48	1301068.60
н397	312447.81	1301076.87
н394	312451.19	1301087.23
н395	312450.17	1301094.56
н663	312372.41	1301051.18
н664	312372.37	1301042.86
н665	312373.37	1301036.20
н666	312374.06	1301033.78

Условный номер земельного участка :ЗУ64
 Категория земель: **земли сельскохозяйственного назначения**
 Вид разрешенного использования: **трубопроводный транспорт**
 Площадь земельного участка **795 кв.м.**

Обозначение характерных точек границ	Координаты, м (МСК-10)	
	X	Y
н396	312436.48	1301068.60
н402	312480.39	1301093.10
н398	312488.75	1301116.24
н399	312477.90	1301120.00
н400	312472.93	1301120.18
н401	312467.36	1301104.15
н395	312450.17	1301094.56
н394	312451.19	1301087.23
н397	312447.81	1301076.87

Условный номер земельного участка :ЗУ65
 Категория земель: **земли сельскохозяйственного назначения**
 Вид разрешенного использования: **трубопроводный транспорт**
 Площадь земельного участка **973 кв.м.**

Обозначение характерных точек границ	Координаты, м (МСК-10)	
	X	Y
н408	312501.88	1301153.18
н403	312525.55	1301218.80
н404	312508.47	1301211.28
н405	312504.92	1301208.50
н406	312488.01	1301161.20
н407	312489.09	1301158.82

					Газопровод межпоселковый от ГРС Ихала-г.Лахденпохья-п.Раухала-п.Мийнала Лахденпохского района Республики Карелия	Лист 21

Инв. № подл.	Подп. и дата
	Взам. Инв. №
	Инв. № дубл.
Подп. и дата	

Условный номер земельного участка :ЗУ66
 Категория земель: **земли лесного фонда**
 Вид разрешенного использования: **трубопроводный транспорт**
 Площадь земельного участка **2233 кв.м.**

Обозначение характерных точек границ	Координаты, м (МСК-10)	
	X	Y
н655	312631.26	1301267.40
н656	312634.91	1301283.10
н414	312621.22	1301288.12
н415	312515.92	1301239.26
н653	312507.03	1301214.33
н403	312525.55	1301218.80
н416	312528.71	1301227.55
н409	312621.94	1301270.81

Условный номер земельного участка :ЗУ67
 Категория земель: **земли сельскохозяйственного назначения**
 Вид разрешенного использования: **трубопроводный транспорт**
 Площадь земельного участка **1570 кв.м.**

Обозначение характерных точек границ	Координаты, м (МСК-10)	
	X	Y
н411	312725.78	1301302.96
н418	312787.58	1301345.04
н417	312791.56	1301367.11
н412	312691.19	1301298.76

Условный номер земельного участка :ЗУ68
 Категория земель: **земли лесного фонда**
 Вид разрешенного использования: **трубопроводный транспорт**
 Площадь земельного участка **6976 кв.м.**

Обозначение характерных точек границ	Координаты, м (МСК-10)	
	X	Y
н421	313139.20	1301509.90
н422	313153.83	1301513.21
н423	313156.91	1301525.10
н671	313182.70	1301536.48
н674	313181.39	1301540.82
н426	313156.17	1301529.70
н427	313152.92	1301543.72
н428	312992.34	1301503.85
н417	312791.56	1301367.11
н418	312787.58	1301345.04
н419	312998.99	1301489.02
н420	313136.18	1301523.28

Условный номер земельного участка :ЗУ69
 Категория земель: **земли населенных пунктов**
 Вид разрешенного использования: **трубопроводный транспорт**
 Площадь земельного участка **356 кв.м.**

Обозначение характерных точек границ	Координаты, м (МСК-10)	
	X	Y
н424	313196.72	1301542.66
н433	313261.37	1301538.59
н429	313267.78	1301533.02
н430	313264.73	1301549.40

Инв. № подл.	Подп. и дата	Взам. Инв. №	Инв. № дубл.	Подп. и дата

					Газопровод межпоселковый от ГРС Ихала-г.Лахденпохья-п.Раухала-п.Мийнала Лахденпохского района Республики Карелия	Лист 22

н431	313261.06	1301543.01
н432	313196.56	1301547.51
н425	313194.70	1301546.69

Условный номер земельного участка :ЗУ70
Категория земель: **земли запаса**
Вид разрешенного использования: **трубопроводный транспорт**
Площадь земельного участка **8642 кв.м.**

Обозначение характерных точек границ	Координаты, м (МСК-10)	
	X	Y
н662	311671.52	1297526.94
н437	311674.74	1297537.12
н438	311683.04	1297555.25
н434	311650.03	1297753.93
н358	311555.42	1298062.44
н661	311555.22	1298062.47
н357	311539.11	1298066.60
н356	311537.40	1298066.62
н435	311634.42	1297750.26

Условный номер земельного участка :ЗУ71
Категория земель: **земли лесного фонда**
Вид разрешенного использования: **трубопроводный транспорт**
Площадь земельного участка **5039 кв.м.**

Обозначение характерных точек границ	Координаты, м (МСК-10)	
	X	Y
н657	311739.95	1297212.62
н436	311672.15	1297523.11
н659	311719.87	1297235.84
н658	311725.56	1297231.78

Условный номер земельного участка :ЗУ72
Категория земель: **земли запаса**
Вид разрешенного использования: **трубопроводный транспорт**
Площадь земельного участка **4073 кв.м.**

Обозначение характерных точек границ	Координаты, м (МСК-10)	
	X	Y
н439	311742.33	1297198.27
н441	311724.78	1297215.26
н440	311723.03	1297216.77
н443	311767.57	1296948.63
н444	311779.33	1296945.37
н445	311784.47	1296944.60
н446	311770.31	1297029.86
н447	311768.05	1297030.25
н448	311760.20	1297037.65
н449	311760.02	1297048.60
н442	311765.43	1297059.22

Условный номер земельного участка :ЗУ73
Категория земель: **земли лесного фонда**
Вид разрешенного использования: **трубопроводный транспорт**
Площадь земельного участка **167 кв.м.**

Обозначение характерных точек границ	Координаты, м (МСК-10)	
	X	Y
н446	311770.31	1297029.86

					Газопровод межпоселковый от ГРС Ихала-г.Лахденпохья-п.Раухала-п.Мийнала Лахденпохского района Республики Карелия	Лист 23

Подп. и дата	
Инв. № дубл.	
Взам. Инв. №	
Подп. и дата	
Инв. № подл.	

н442	311765.43	1297059.22
н449	311760.02	1297048.60
н448	311760.20	1297037.65
н447	311768.05	1297030.25

Условный номер земельного участка :ЗУ74
Категория земель: **земли лесного фонда**
Вид разрешенного использования: **трубопроводный транспорт**
Площадь земельного участка **2216 кв.м.**

Обозначение характерных точек границ	Координаты, м (МСК-10)	
	X	Y
н445	311784.47	1296944.60
н450	311807.15	1296807.89
н451	311790.32	1296811.64
н443	311767.57	1296948.63
н444	311779.33	1296945.37

Условный номер земельного участка :ЗУ75
Категория земель: **земли запаса**
Вид разрешенного использования: **трубопроводный транспорт**
Площадь земельного участка **4714 кв.м.**

Обозначение характерных точек границ	Координаты, м (МСК-10)	
	X	Y
н450	311807.15	1296807.89
н452	311855.09	1296518.57
н453	311838.81	1296519.07
н451	311790.32	1296811.64

Условный номер земельного участка :ЗУ76
Категория земель: **земли лесного фонда**
Вид разрешенного использования: **трубопроводный транспорт**
Площадь земельного участка **35453 кв.м.**

Обозначение характерных точек границ	Координаты, м (МСК-10)	
	X	Y
н452	311855.09	1296518.57
н456	311884.24	1296342.82
н455	311965.83	1295748.55
н454	312016.91	1295641.82
н465	311753.46	1295515.74
н464	311110.58	1294729.54
н463	311106.92	1294713.10
н462	311091.35	1294717.36
н461	311095.76	1294736.70
н460	311743.33	1295528.63
н459	311995.57	1295649.35
н458	311950.32	1295743.90
н457	311868.42	1296340.42
н453	311838.81	1296519.07

Условный номер земельного участка :ЗУ77
Категория земель: **земли лесного фонда**
Вид разрешенного использования: **трубопроводный транспорт**
Площадь земельного участка **7779 кв.м.**

Обозначение характерных точек границ	Координаты, м (МСК-10)	
	X	Y

					Газопровод межпоселковый от ГРС Ихала-г.Лахденпохья-п.Раухала-п.Мийнала Лахденпохского района Республики Карелия	Лист 24

Подп. и дата	
Инв. № дубл.	
Взам. Инв. №	
Подп. и дата	
Инв. № подл.	

н466	311096.84	1294666.57
н471	311056.29	1294480.27
н470	311041.22	1294186.81
н469	311025.26	1294187.15
н468	311040.38	1294482.40
н467	311081.49	1294671.21

Условный номер земельного участка :ЗУ78

Категория земель: **земли лесного фонда**

Вид разрешенного использования: **трубопроводный транспорт**

Площадь земельного участка **6154 кв.м.**

Обозначение характерных точек границ	Координаты, м (МСК-10)	
	X	Y
н472	311038.78	1294140.40
н473	311022.83	1294140.75
н474	311018.52	1294055.59
н475	310942.63	1293770.84
н476	310957.76	1293765.72
н477	311034.42	1294053.10
н478	311034.71	1294058.86
н479	311037.58	1294058.74
н480	311038.29	1294074.65
н481	311035.54	1294074.84

Условный номер земельного участка :ЗУ79

Категория земель: **земли лесного фонда**

Вид разрешенного использования: **трубопроводный транспорт**

Площадь земельного участка **323 кв.м.**

Обозначение характерных точек границ	Координаты, м (МСК-10)	
	X	Y
н482	311077.17	1294057.91
н483	311074.68	1294073.79
н484	311070.98	1294073.00
н485	311055.86	1294073.71
н486	311055.70	1294057.81
н487	311072.10	1294056.92

Условный номер земельного участка :ЗУ80

Категория земель: **земли лесного фонда**

Вид разрешенного использования: **трубопроводный транспорт**

Площадь земельного участка **11776 кв.м.**

Обозначение характерных точек границ	Координаты, м (МСК-10)	
	X	Y
н494	311179.68	1294077.65
н493	311176.27	1294093.31
н492	311196.80	1294097.25
н491	311451.00	1294056.44
н490	311559.93	1294067.46
н489	311595.03	1293753.97
н488	311602.57	1293705.57
н499	311586.48	1293703.44
н498	311579.17	1293751.86
н497	311545.79	1294049.94
н496	311450.52	1294040.32
н495	311197.05	1294081.00

Условный номер земельного участка :ЗУ81

					Газопровод межпоселковый от ГРС Ихала-г.Лахденпохья-п.Раухала-п.Мийнала Лахденпохского района Республики Карелия	Лист
						25

Подп. и дата	
Инв. № дубл.	
Взам. Инв. №	
Подп. и дата	
Инв. № подл.	

Категория земель: **земли лесного фонда**
Вид разрешенного использования: **трубопроводный транспорт**
Площадь земельного участка **1929 кв.м.**

Обозначение характерных точек границ	Координаты, м (МСК-10)	
	X	Y
н500	311679.46	1293327.16
н501	311671.73	1293334.23
н502	311642.08	1293451.71
н503	311636.20	1293442.67
н504	311631.99	1293436.19
н505	311657.31	1293325.66
н506	311668.48	1293315.86

Условный номер земельного участка :**ЗУ82**
Категория земель: **земли лесного фонда**
Вид разрешенного использования: **трубопроводный транспорт**
Площадь земельного участка **652 кв.м.**

Обозначение характерных точек границ	Координаты, м (МСК-10)	
	X	Y
н507	311805.28	1293214.43
н508	311800.52	1293218.70
н509	311788.61	1293210.12
н510	311782.37	1293159.90
н511	311802.17	1293189.44

Условный номер земельного участка :**ЗУ83**
Категория земель: **земли лесного фонда**
Вид разрешенного использования: **трубопроводный транспорт**
Площадь земельного участка **343 кв.м.**

Обозначение характерных точек границ	Координаты, м (МСК-10)	
	X	Y
н513	311799.50	1293167.94
н511	311802.17	1293189.44
н510	311782.37	1293159.90
н512	311780.06	1293138.97

Условный номер земельного участка :**ЗУ84**
Категория земель: **земли лесного фонда**
Вид разрешенного использования: **трубопроводный транспорт**
Площадь земельного участка **1259 кв.м.**

Обозначение характерных точек границ	Координаты, м (МСК-10)	
	X	Y
н515	311788.71	1293081.25
н514	311768.86	1293081.23
н512	311780.06	1293138.97
н513	311799.50	1293167.94

Условный номер земельного участка :**ЗУ85**
Категория земель: **земли населенных пунктов**
Вид разрешенного использования: **трубопроводный транспорт**
Площадь земельного участка **283 кв.м.**

Обозначение характерных точек границ	Координаты, м (МСК-10)	
	X	Y
н640	315600.13	1302569.95

					Газопровод межпоселковый от ГРС Ихала-г.Лахденпохья-п.Раухала-п.Мийнала Лахденпохского района Республики Карелия	Лист 26

Подп. и дата

Инв. № дубл.

Взам. Инв. №

Подп. и дата

Инв. № подл.

н611	315596.61	1302578.42
н612	315579.77	1302577.25
н639	315589.81	1302553.07

Условный номер земельного участка :ЗУ86
Категория земель: **земли лесного фонда**
Вид разрешенного использования: **трубопроводный транспорт**
Площадь земельного участка **12197 кв.м.**

Обозначение характерных точек границ	Координаты, м (МСК-10)	
	X	Y
н610	315600.42	1302569.24
н614	315598.37	1302560.71
н613	315591.66	1302548.60
н143	315647.24	1302414.70
н144	315870.54	1301813.13
н132	315885.99	1301817.48
н133	315860.93	1301880.40
н134	315662.15	1302420.51

Условный номер земельного участка :ЗУ87
Категория земель: **земли лесного фонда**
Вид разрешенного использования: **трубопроводный транспорт**
Площадь земельного участка **602 кв.м.**

Обозначение характерных точек границ	Координаты, м (МСК-10)	
	X	Y
н528	310943.24	1293709.96
н529	310927.60	1293713.55
н530	310917.06	1293673.56
н531	310934.64	1293677.37

Условный номер земельного участка :ЗУ88
Категория земель: **земли лесного фонда**
Вид разрешенного использования: **трубопроводный транспорт**
Площадь земельного участка **609 кв.м.**

Обозначение характерных точек границ	Координаты, м (МСК-10)	
	X	Y
н533	310924.90	1293640.46
н531	310934.64	1293677.37
н530	310917.06	1293673.56
н532	310907.42	1293636.97

Условный номер земельного участка :ЗУ89
Категория земель: **земли населенных пунктов**
Вид разрешенного использования: **трубопроводный транспорт**
Площадь земельного участка **1110 кв.м.**

Обозначение характерных точек границ	Координаты, м (МСК-10)	
	X	Y
н626	312559.05	1300344.07
н625	312574.84	1300347.57
н372	312560.23	1300385.42
н373	312551.88	1300393.32
н374	312531.99	1300412.16
н375	312529.46	1300409.05
н376	312529.17	1300401.00
н624	312532.05	1300391.57

					Газопровод межпоселковый от ГРС Ихала-г.Лахденпохья-п.Раухала-п.Мийнала Лахденпохского района Республики Карелия	Лист 27

Инв. № подл.	Подп. и дата	Взам. Инв. №	Инв. № дубл.	Подп. и дата

н377	312532.98	1300389.31
н378	312546.60	1300376.29
н379	312551.88	1300362.63

Условный номер земельного участка :ЗУ90
Категория земель: **земли лесного фонда**
Вид разрешенного использования: **трубопроводный транспорт**
Площадь земельного участка **14152 кв.м.**

Обозначение характерных точек границ	Координаты, м (МСК-10)	
	X	Y
н535	310913.58	1293597.81
н534	310896.08	1293594.22
н538	310812.64	1293279.85
н539	310800.10	1293242.58
н540	310909.19	1292702.96
н536	310924.52	1292705.93
н537	310816.63	1293241.54

Условный номер земельного участка :ЗУ91
Категория земель: **земли лесного фонда**
Вид разрешенного использования: **трубопроводный транспорт**
Площадь земельного участка **11803 кв.м.**

Обозначение характерных точек границ	Координаты, м (МСК-10)	
	X	Y
н550	310765.13	1292187.64
н549	310764.23	1292203.72
н548	310778.49	1292204.54
н547	310988.10	1292183.22
н546	311016.22	1292189.86
н545	310964.31	1292428.34
н544	310980.09	1292430.79
н543	311031.79	1292193.54
н542	311249.92	1292244.94
н541	311253.48	1292229.44
н552	310989.15	1292167.03
н551	310778.20	1292188.49

Условный номер земельного участка :ЗУ92
Категория земель: **земли лесного фонда**
Вид разрешенного использования: **трубопроводный транспорт**
Площадь земельного участка **983 кв.м.**

Обозначение характерных точек границ	Координаты, м (МСК-10)	
	X	Y
н554	311331.31	1292264.28
н553	311338.84	1292232.54
н558	311337.02	1292211.12
н560	311334.48	1292181.28
н557	311319.42	1292245.03
н556	311314.95	1292244.06
н555	311311.67	1292259.57

Условный номер земельного участка :ЗУ93
Категория земель: **земли населенных пунктов**
Вид разрешенного использования: **трубопроводный транспорт**
Площадь земельного участка **1234 кв.м.**

Обозначение характерных точек границ	Координаты, м (МСК-10)	
	X	Y

					Газопровод межпоселковый от ГРС Ихала-г.Лахденпохья-п.Раухала-п.Мийнала Лахденпохского района Республики Карелия	Лист 28

Инв. № подл.	Подп. и дата	Взам. Инв. №	Инв. № дубл.	Подп. и дата

Вид разрешенного использования: **трубопроводный транспорт**
Площадь земельного участка **6122 кв.м.**

Обозначение характерных точек границ	Координаты, м (МСК-10)	
	X	Y
н590	311596.14	1291460.17
н591	311593.21	1291474.43
н592	311587.00	1291473.36
н593	311545.84	1291443.94
н594	311443.37	1291250.06
н595	311364.10	1291173.19
н596	311374.25	1291160.73
н597	311456.33	1291240.34
н598	311558.22	1291433.12

Условный номер земельного участка :**ЗУ98**
Категория земель: **земли населенных пунктов**
Вид разрешенного использования: **трубопроводный транспорт**
Площадь земельного участка **1375 кв.м.**

Обозначение характерных точек границ	Координаты, м (МСК-10)	
	X	Y
н617	311766.04	1291530.27
н603	311755.04	1291542.11
н604	311702.88	1291505.75
н605	311685.14	1291500.85
н606	311689.15	1291485.38
н607	311709.81	1291491.08

Условный номер земельного участка :**ЗУ99**
Категория земель: **земли населенных пунктов**
Вид разрешенного использования: **трубопроводный транспорт**
Площадь земельного участка **752 кв.м.**

Обозначение характерных точек границ	Координаты, м (МСК-10)	
	X	Y
н516	315582.18	1303553.65
н517	315574.32	1303539.53
н518	315565.56	1303539.40
н519	315566.02	1303524.34
н520	315572.51	1303521.52
н521	315572.94	1303507.20
н522	315567.75	1303502.04
н523	315582.65	1303502.57
н524	315577.44	1303507.40
н525	315577.13	1303517.35
н526	315578.64	1303521.90
н527	315586.97	1303532.45
н110	315594.74	1303528.10
н111	315600.33	1303543.56

Условный номер земельного участка :**ЗУ100**
Категория земель: **земли лесного фонда**
Вид разрешенного использования: **трубопроводный транспорт**
Площадь земельного участка **459 кв.м.**

Обозначение характерных точек границ	Координаты, м (МСК-10)	
	X	Y
н242	314672.19	1300167.51

					Газопровод межпоселковый от ГРС Ихала-г.Лахденпохья-п.Раухала-п.Мийнала Лахденпохского района Республики Карелия	Лист 30

Инв. № подл.	Подп. и дата	Взам. Инв. №	Инв. № дубл.	Подп. и дата

н250	314691.14	1300187.36
н249	314683.20	1300199.14
н243	314661.37	1300185.16

Условный номер земельного участка :ЗУ101

Категория земель: **земли населенных пунктов**

Вид разрешенного использования: **трубопроводный транспорт**

Площадь земельного участка **718 кв.м.**

Обозначение характерных точек границ	Координаты, м (МСК-10)	
	Х	Y
н615	315287.15	1302462.16
н154	315269.70	1302434.38
н155	315275.13	1302430.76
н156	315258.76	1302381.71
н157	315253.02	1302378.92
н159	315261.69	1302376.26
н160	315279.01	1302428.17
н161	315282.08	1302426.13
н162	315297.19	1302448.89

Условный номер земельного участка :ЗУ102

Категория земель: **земли населенных пунктов**

Вид разрешенного использования: **трубопроводный транспорт**

Площадь земельного участка **694 кв.м.**

Обозначение характерных точек границ	Координаты, м (МСК-10)	
	Х	Y
н677	311352.75	1292107.13
н678	311350.23	1292116.46
н559	311365.33	1292120.78
н616	311361.50	1292136.97
н561	311347.19	1292127.47
н562	311329.49	1292122.69
н563	311327.56	1292100.17

Условный номер земельного участка :ЗУ103

Категория земель: **земли населенных пунктов**

Вид разрешенного использования: **трубопроводный транспорт**

Площадь земельного участка **542 кв.м.**

Обозначение характерных точек границ	Координаты, м (МСК-10)	
	Х	Y
н617	311766.04	1291530.27
н599	311786.44	1291544.49
н600	311774.26	1291561.07
н601	311754.28	1291547.23
н602	311749.84	1291547.18
н603	311755.04	1291542.11

Условный номер земельного участка :ЗУ104

Категория земель: **земли населенных пунктов**

Вид разрешенного использования: **трубопроводный транспорт**

Площадь земельного участка **188 кв.м.**

Обозначение характерных точек границ	Координаты, м (МСК-10)	
	Х	Y
н633	316968.45	1308237.49

					Газопровод межпоселковый от ГРС Ихала-г.Лахденпохья-п.Раухала-п.Мийнала Лахденпохского района Республики Карелия	Лист 31

Подп. и дата	
Инв. № дубл.	
Взам. Инв. №	
Подп. и дата	
Инв. № подл.	

н57	316968.60	1308226.05
н58	316976.32	1308222.94
н54	316984.66	1308221.76
н632	316984.52	1308232.73

Условный номер земельного участка :ЗУ105
Категория земель: **земли населенных пунктов**
Вид разрешенного использования: **трубопроводный транспорт**
Площадь земельного участка **432 кв.м.**

Обозначение характерных точек границ	Координаты, м (МСК-10)	
	Х	Y
н636	315564.57	1303566.55
н635	315550.26	1303559.32
н634	315549.25	1303558.92
н113	315563.87	1303545.38
н517	315574.32	1303539.53
н516	315582.18	1303553.65
н112	315572.94	1303558.79

Условный номер земельного участка :ЗУ106
Категория земель: **земли населенных пунктов**
Вид разрешенного использования: **трубопроводный транспорт**
Площадь земельного участка **252 кв.м.**

Обозначение характерных точек границ	Координаты, м (МСК-10)	
	Х	Y
н638	316135.02	1300947.00
н637	316162.67	1300947.77
н179	316149.74	1300937.84
н178	316144.84	1300938.44
н177	316122.26	1300937.34

Условный номер земельного участка :ЗУ107
Категория земель: **земли населенных пунктов**
Вид разрешенного использования: **трубопроводный транспорт**
Площадь земельного участка **61 кв.м.**

Обозначение характерных точек границ	Координаты, м (МСК-10)	
	Х	Y
н640	315600.13	1302569.95
н639	315589.81	1302553.07
н613	315591.66	1302548.60
н614	315598.37	1302560.71
н610	315600.42	1302569.24

Условный номер земельного участка :ЗУ108
Категория земель: **земли лесного фонда**
Вид разрешенного использования: **трубопроводный транспорт**
Площадь земельного участка **8331 кв.м.**

Обозначение характерных точек границ	Координаты, м (МСК-10)	
	Х	Y
н219	315424.93	1300296.61
н219	315424.93	1300296.61
н222	315414.30	1300291.20
н223	315012.98	1300202.75
н642	314931.53	1300126.52

					Газопровод межпоселковый от ГРС Ихала-г.Лахденпохья-п.Раухала-п.Мийнала Лахденпохского района Республики Карелия	Лист
						32

Инв. № подл.	Подп. и дата	Взам. Инв. №	Инв. № дубл.	Подп. и дата
--------------	--------------	--------------	--------------	--------------

н641	314963.78	1300134.79
н240	315020.83	1300188.18
н241	315416.09	1300274.54
н220	315424.93	1300278.97
н221	315425.05	1300294.28

Условный номер земельного участка :ЗУ109

Категория земель: **земли лесного фонда**

Вид разрешенного использования: **трубопроводный транспорт**

Площадь земельного участка **1020 кв.м.**

Обозначение характерных точек границ	Координаты, м (МСК-10)	
	X	Y
н644	314742.22	1300077.18
н225	314726.87	1300094.56
н226	314702.56	1300129.50
н227	314689.02	1300118.86
н228	314714.41	1300084.49
н643	314724.90	1300072.62

Условный номер земельного участка :ЗУ110

Категория земель: **земли лесного фонда**

Вид разрешенного использования: **трубопроводный транспорт**

Площадь земельного участка **1497 кв.м.**

Обозначение характерных точек границ	Координаты, м (МСК-10)	
	X	Y
н646	313839.07	1298431.50
н318	313761.57	1298488.99
н623	313761.76	1298488.73
н320	313766.50	1298470.73
н319	313761.85	1298468.86
н645	313839.48	1298411.28

Условный номер земельного участка :ЗУ111

Категория земель: **земли лесного фонда**

Вид разрешенного использования: **трубопроводный транспорт**

Площадь земельного участка **39988 кв.м.**

Обозначение характерных точек границ	Координаты, м (МСК-10)	
	X	Y
н647	312405.35	1298744.48
н340	312397.32	1298787.18
н341	312378.81	1298812.70
н342	312364.18	1298952.26
н343	312406.48	1299047.18
н344	312620.25	1300179.13
н345	312591.74	1300184.83
н346	312597.97	1300242.91
н347	312582.57	1300249.33
н348	312574.27	1300172.00
н349	312601.59	1300166.54
н350	312391.10	1299051.98
н351	312347.82	1298954.86
н352	312363.34	1298806.77
н353	312372.81	1298793.72
н650	311618.28	1298245.86
н649	311620.91	1298228.00
н361	312382.21	1298780.76

					Газопровод межпоселковый от ГРС Ихала-г.Лахденпохья-п.Раухала-п.Мийнала Лахденпохского района Республики Карелия	Лист 33

Инв. № подл.	Подп. и дата	Взам. Инв. №	Инв. № дубл.	Подп. и дата

н648	312389.34	1298742.95
------	-----------	------------

Условный номер земельного участка :ЗУ112
Категория земель: **земли лесного фонда**
Вид разрешенного использования: **трубопроводный транспорт**
Площадь земельного участка **3973 кв.м.**

Обозначение характерных точек границ	Координаты, м (МСК-10)	
	X	Y
н358	311555.42	1298062.44
н359	311519.76	1298178.71
н360	311577.57	1298196.53
н649	311620.91	1298228.00
н650	311618.28	1298245.86
н354	311570.32	1298211.04
н355	311499.78	1298189.29
н356	311537.40	1298066.62
н357	311539.11	1298066.60
н661	311555.22	1298062.47

Условный номер земельного участка :ЗУ113
Категория земель: **земли лесного фонда**
Вид разрешенного использования: **трубопроводный транспорт**
Площадь земельного участка **787 кв.м.**

Обозначение характерных точек границ	Координаты, м	
	X	Y
н651	312237.89	1300932.26
н382	312227.11	1300951.82
н383	312240.50	1300959.29
н384	312229.97	1300965.21
н385	312225.08	1300969.01
н386	312205.42	1300958.04
н652	312224.18	1300923.98

Условный номер земельного участка :ЗУ114
Категория земель: **земли лесного фонда**
Вид разрешенного использования: **трубопроводный транспорт**
Площадь земельного участка **39 кв.м.**

Обозначение характерных точек границ	Координаты, м (МСК-10)	
	X	Y
н403	312525.55	1301218.80
н653	312507.03	1301214.33
н405	312504.92	1301208.50
н404	312508.47	1301211.28

Условный номер земельного участка :ЗУ115
Категория земель: **земли лесного фонда**
Вид разрешенного использования: **трубопроводный транспорт**
Площадь земельного участка **1402 кв.м.**

Обозначение характерных точек границ	Координаты, м (МСК-10)	
	X	Y
н411	312725.78	1301302.96
н412	312691.19	1301298.76
н413	312656.57	1301275.18
н656	312634.91	1301283.10
н655	312631.26	1301267.40
н410	312658.78	1301257.33

					Газопровод межпоселковый от ГРС Ихала-г.Лахденпохья-п.Раухала-п.Мийнала Лахденпохского района Республики Карелия	Лист
						34

	Подп. и дата
	Инв. № дубл.
Взам. Инв. №	
Подп. и дата	
Инв. № подл.	

Условный номер земельного участка :ЗУ116
 Категория земель: **земли лесного фонда**
 Вид разрешенного использования: **трубопроводный транспорт**
 Площадь земельного участка **88 кв.м.**

Обозначение характерных точек границ	Координаты, м (МСК-10)	
	X	Y
н436	311672.15	1297523.11
н438	311683.04	1297555.25
н437	311674.74	1297537.12
н662	311671.52	1297526.94

Условный номер земельного участка :ЗУ117
 Категория земель: **земли лесного фонда**
 Вид разрешенного использования: **трубопроводный транспорт**
 Площадь земельного участка **295 кв.м.**

Обозначение характерных точек границ	Координаты, м (МСК-10)	
	X	Y
н439	311742.33	1297198.27
н657	311739.95	1297212.62
н658	311725.56	1297231.78
н659	311719.87	1297235.84
н440	311723.03	1297216.77
н441	311724.78	1297215.26

Условный номер земельного участка :ЗУ118
 Категория земель: **земли лесного фонда**
 Вид разрешенного использования: **трубопроводный транспорт**
 Площадь земельного участка **15 кв.м.**

Обозначение характерных точек границ	Координаты, м (МСК-10)	
	X	Y
н424	313196.72	1301542.66
н425	313194.70	1301546.69
н676	313192.31	1301545.64
н675	313193.13	1301541.08

Условный номер земельного участка :ЗУ119
 Категория земель: **земли лесного фонда**
 Вид разрешенного использования: **трубопроводный транспорт**
 Площадь земельного участка **1507 кв.м.**

Обозначение характерных точек границ	Координаты, м (МСК-10)	
	X	Y
н668	312373.16	1301033.28
н669	312372.39	1301035.98
н670	312371.37	1301042.78
н667	312371.40	1301050.63
н393	312284.57	1301002.19
н392	312294.62	1300989.48

Условный номер земельного участка :ЗУ120
 Категория земель: **земли лесного фонда**
 Вид разрешенного использования: **трубопроводный транспорт**
 Площадь земельного участка **46 кв.м.**

Обозначение характерных точек					Координаты, м (МСК-10)	
					Газопровод межпоселковый от ГРС Ихала-г.Лахденпохья-п.Раухала-п.Мийнала Лахденпохского района Республики Карелия	Лист
						35

Подп. и дата	Инв. № дубл.	Взам. Инв. №	Подп. и дата	Инв. № подл.
--------------	--------------	--------------	--------------	--------------

границ	X	Y
н672	313191.92	1301540.54
н673	313190.67	1301544.92
н674	313181.39	1301540.82
н671	313182.70	1301536.48

Условный номер земельного участка :**ЗУ121**
 Категория земель: **земли сельскохозяйственного назначения**
 Вид разрешенного использования: **трубопроводный транспорт**
 Площадь земельного участка **7 кв.м.**

Обозначение характерных точек границ	Координаты, м (МСК-10)	
	X	Y
н675	313193.13	1301541.08
н676	313192.31	1301545.64
н673	313190.67	1301544.92
н672	313191.92	1301540.54

Информация об образуемых земельных участках, частях земельных участков, адресных характеристиках земельных участков, правообладателях и площади исходных земельных участков

Условный номер земельного участка :**ЗУ11**
 Площадь земельного участка **245 кв.м.**
 Категория земель: **земли населенных пунктов**
 Вид разрешенного использования: **трубопроводный транспорт**
 Правообладатель: **Российская Федерация**

Способ образования: образование земельного участка из земель, находящихся в государственной или муниципальной собственности.
 Адрес: Республика Карелия, Лахденпохский район, Мийнальское сельское поселение, п.Мийнала.

Условный номер земельного участка :**ЗУ19**
 Площадь земельного участка **394 кв.м.**
 Категория земель: **земли населенных пунктов**
 Вид разрешенного использования: **трубопроводный транспорт**
 Правообладатель: **Российская Федерация**

Способ образования: образование земельного участка из земель, находящихся в государственной или муниципальной собственности.
 Адрес: Республика Карелия, Лахденпохский район, п. Раухала.

Условный номер земельного участка :**ЗУ29**
 Площадь земельного участка **5724 кв.м.**
 Категория земель: **земли населенных пунктов**
 Вид разрешенного использования: **трубопроводный транспорт**
 Правообладатель: **Российская Федерация**

					Газопровод межпоселковый от ГРС Ихала-г.Лахденпохья-п.Раухала-п.Мийнала Лахденпохского района Республики Карелия	Лист
						36

Инв. № подл.	Подп. и дата	Взам. Инв. №	Инв. № дубл.	Подп. и дата
--------------	--------------	--------------	--------------	--------------

Способ образования: образование земельного участка из земель, находящихся в государственной или муниципальной собственности.

Адрес: Республика Карелия, Лахденпохский район, г. Лахденпохья.

Условный номер земельного участка **10:00:0000000:393:3У39**

Площадь земельного участка **19368 кв.м.**

Категория земель: земли лесного фонда

Вид разрешенного использования: трубопроводный транспорт

Правообладатель: Российская Федерация

Способ образования: Образованием земельного участка путем раздела земельного участка, с сохранением его в измененных границах.

Кадастровый номер исходного земельного участка 10:00:0000000:393

Площадь исходного земельного участка 6816312 кв. м.

Адрес: Республика Карелия, Лахденпохский район, Лахденпохское лесничество, Якимское участковое лесничество, кв. 84 (часть); 89-92 (части)

Условный номер земельного участка **:3У46**

Площадь земельного участка **959 кв.м.**

Категория земель: Земли сельскохозяйственного назначения

Вид разрешенного использования: Трубопроводный транспорт

Правообладатель: Российская Федерация

Способ образования: образование земельного участка из земель, находящихся в государственной или муниципальной собственности.

Площадь исходного земельного участка:

Адресные характеристики: Республика Карелия, Лахденпохский район

Условный номер земельного участка **10:00:0000000:393:3У47**

Площадь земельного участка **6719 кв.м.**

Категория земель: Земли лесного фонда

Вид разрешенного использования: Трубопроводный транспорт

Правообладатель: Российская Федерация

Способ образования: образование земельного участка, путем раздела, с сохранением последнего в измененных границах

Кадастровый номер исходного земельного участка: 10:00:0000000:393

Площадь исходного земельного участка: 6816312 кв. м

Адресные характеристики: Республика Карелия, Лахденпохский район, Лахденпохское лесничество, Якимское участковое лесничество, кв. 84 (часть); 89-92 (части)

Условный номер земельного участка **10:12:0000000:5258:3У59**

Площадь земельного участка **20548 кв.м.**

Категория земель: Земли лесного фонда

Вид разрешенного использования: Трубопроводный транспорт

Правообладатель: Российская Федерация

Способ образования: образование земельного участка, путем раздела, с сохранением последнего в измененных границах

Кадастровый номер исходного земельного участка: 10:12:0000000:5258

Подп. и дата	<p>Площадь исходного земельного участка: Адресные характеристики: Республика Карелия, Лахденпохский район</p> <p>Условный номер земельного участка 10:00:0000000:393:3У47 Площадь земельного участка 6719 кв.м. Категория земель: Земли лесного фонда Вид разрешенного использования: Трубопроводный транспорт Правообладатель: Российская Федерация</p> <p>Способ образования: образование земельного участка, путем раздела, с сохранением последнего в измененных границах Кадастровый номер исходного земельного участка: 10:00:0000000:393 Площадь исходного земельного участка: 6816312 кв. м Адресные характеристики: Республика Карелия, Лахденпохский район, Лахденпохское лесничество, Яккимское участковое лесничество, кв. 84 (часть); 89-92 (части)</p>					
Инв. № дубл.						
Взам. Инв. №						
Подп. и дата	<p>Условный номер земельного участка 10:12:0000000:5258:3У59 Площадь земельного участка 20548 кв.м. Категория земель: Земли лесного фонда Вид разрешенного использования: Трубопроводный транспорт Правообладатель: Российская Федерация</p> <p>Способ образования: образование земельного участка, путем раздела, с сохранением последнего в измененных границах Кадастровый номер исходного земельного участка: 10:12:0000000:5258</p>					
Инв. № подл.						
					Газопровод межпоселковый от ГРС Ихала-г.Лахденпохья-п.Раухала-п.Мийнала Лахденпохского района Республики Карелия	Лист
						37

Площадь исходного земельного участка: 10 921 020 кв. м
 Адресные характеристики: Республика Карелия, Лахденпохский район, Лахденпохское лесничество, Лахденпохское участковое лесничество (Лахденпохское по материалам лесоустройства), кв. 13-15 (части); 26; 27; 28 (часть); 29 (часть)

Условный номер земельного участка **10:00:0000000:402:3У61**

Площадь земельного участка **9469 кв.м.**

Категория земель: земли лесного фонда

Вид разрешенного использования: Трубопроводный транспорт

Правообладатель: Российская Федерация

Способ образования: образование земельного участка, путем раздела, с сохранением последнего в измененных границах

Кадастровый номер исходного земельного участка: 10:00:0000000:402

Площадь исходного земельного участка: 10 537 982 кв. м

Адресные характеристики: Республика Карелия, Лахденпохский район, Лахденпохское лесничество, Лахденпохское участковое лесничество (Лахденпохское по материалам лесоустройства), кв. 16-18 (части), 22 (часть), 23, 24, 25 (часть), 30-32, 33 (часть), 35-37, 38 (часть), 47 (часть), 48 (часть)

Условный номер земельного участка **10:00:0000000:402:3У63**

Площадь земельного участка **1401 кв.м.**

Категория земель: Земли лесного фонда

Вид разрешенного использования: Трубопроводный транспорт

Правообладатель: Российская Федерация

Способ образования: образование земельного участка, путем раздела, с сохранением последнего в измененных границах

Кадастровый номер исходного земельного участка: 10:00:0000000:402

Площадь исходного земельного участка: 10 537 982 кв. м

Адресные характеристики: Республика Карелия, Лахденпохский район, Лахденпохское лесничество, Лахденпохское участковое лесничество (Лахденпохское по материалам лесоустройства), кв. 16-18 (части), 22 (часть), 23, 24, 25 (часть), 30-32, 33 (часть), 35-37, 38 (часть), 47 (часть), 48 (часть)

Условный номер земельного участка **10:00:0000000:402:3У66**

Площадь земельного участка **2233 кв.м.**

Категория земель: Земли лесного фонда

Вид разрешенного использования: Трубопроводный транспорт

Правообладатель: Российская Федерация

Способ образования: образование земельного участка, путем раздела, с сохранением последнего в измененных границах

Кадастровый номер исходного земельного участка: 10:00:0000000:402

Площадь исходного земельного участка: 10 537 982 кв. м

Адресные характеристики: Республика Карелия, Лахденпохский район, Лахденпохское лесничество, Лахденпохское участковое лесничество (Лахденпохское по материалам лесоустройства), кв. 16-18 (части), 22 (часть), 23, 24, 25 (часть), 30-32, 33 (часть), 35-37, 38 (часть), 47 (часть), 48 (часть)

Подп. и дата	<p>Способ образования: образование земельного участка, путем раздела, с сохранением последнего в измененных границах</p> <p>Кадастровый номер исходного земельного участка: 10:00:0000000:402</p> <p>Площадь исходного земельного участка: 10 537 982 кв. м</p> <p>Адресные характеристики: Республика Карелия, Лахденпохский район, Лахденпохское лесничество, Лахденпохское участковое лесничество (Лахденпохское по материалам лесоустройства), кв. 16-18 (части), 22 (часть), 23, 24, 25 (часть), 30-32, 33 (часть), 35-37, 38 (часть), 47 (часть), 48 (часть)</p>																															
Инв. № дубл.	<p>Условный номер земельного участка 10:00:0000000:402:3У66</p> <p>Площадь земельного участка 2233 кв.м.</p> <p>Категория земель: Земли лесного фонда</p> <p>Вид разрешенного использования: Трубопроводный транспорт</p> <p>Правообладатель: Российская Федерация</p>																															
Взам. Инв. №	<p>Способ образования: образование земельного участка, путем раздела, с сохранением последнего в измененных границах</p> <p>Кадастровый номер исходного земельного участка: 10:00:0000000:402</p> <p>Площадь исходного земельного участка: 10 537 982 кв. м</p> <p>Адресные характеристики: Республика Карелия, Лахденпохский район, Лахденпохское лесничество, Лахденпохское участковое лесничество (Лахденпохское по материалам лесоустройства), кв. 16-18 (части), 22 (часть), 23, 24, 25 (часть), 30-32, 33 (часть), 35-37, 38 (часть), 47 (часть), 48 (часть)</p>																															
Подп. и дата																																
Инв. № подл.																																
<table><tr><td></td><td></td><td></td><td></td><td></td><td rowspan="3">Газопровод межпоселковый от ГРС Ихала-г.Лахденпохья-п.Раухала-п.Мийнала Лахденпохского района Республики Карелия</td><td rowspan="3">Лист 38</td></tr><tr><td></td><td></td><td></td><td></td><td></td></tr><tr><td></td><td></td><td></td><td></td><td></td></tr></table>																					Газопровод межпоселковый от ГРС Ихала-г.Лахденпохья-п.Раухала-п.Мийнала Лахденпохского района Республики Карелия	Лист 38										
																							Газопровод межпоселковый от ГРС Ихала-г.Лахденпохья-п.Раухала-п.Мийнала Лахденпохского района Республики Карелия	Лист 38								

Условный номер земельного участка **10:00:0000000:402:3У68**

Площадь земельного участка **6976 кв.м.**

Категория земель: Земли лесного фонда

Вид разрешенного использования: Трубопроводный транспорт

Правообладатель: Российская Федерация

Способ образования: образование земельного участка, путем раздела, с сохранением последнего в измененных границах

Кадастровый номер исходного земельного участка: 10:00:0000000:402

Площадь исходного земельного участка: 10 537 982 кв. м

Адресные характеристики: Республика Карелия, Лахденпохский район, Лахденпохское лесничество, Лахденпохское участковое лесничество (Лахденпохское по материалам лесоустройства), кв. 16-18 (части), 22 (часть), 23, 24, 25 (часть), 30-32, 33 (часть), 35-37, 38 (часть), 47 (часть), 48 (часть)

Условный номер земельного участка **10:12:0022204:1702:3У70**

Площадь земельного участка **8642 кв.м.**

Категория земель: земли запаса

Вид разрешенного использования: трубопроводный транспорт

Правообладатель: Российская Федерация

Способ образования: Образованием земельного участка путем раздела земельного участка, с сохранением его в измененных границах.

Кадастровый номер исходного земельного участка 10:12:0022204:1702

Площадь исходного земельного участка 3471495 кв. м.

Адрес: Республика Карелия, Лахденпохский район, район п.Уусикюля

Условный номер земельного участка **10:12:0000000:5258:3У71**

Площадь земельного участка **5039 кв.м.**

Категория земель: Земли лесного фонда

Вид разрешенного использования: Трубопроводный транспорт

Правообладатель: Российская Федерация

Способ образования: образование земельного участка, путем раздела, с сохранением последнего в измененных границах

Кадастровый номер исходного земельного участка: 10:12:0000000:5258

Площадь исходного земельного участка: 10 921 020 кв. м

Адресные характеристики: Республика Карелия, Лахденпохский район, Лахденпохское лесничество, Лахденпохское участковое лесничество (Лахденпохское по материалам лесоустройства), кв. 13-15 (части); 26; 27; 28 (часть); 29 (часть)

Условный номер земельного участка **10:12:0000000:5258:3У73**

Площадь земельного участка **167 кв.м.**

Категория земель: Земли лесного фонда

Вид разрешенного использования: Трубопроводный транспорт

Правообладатель: Российская Федерация

Способ образования: образование земельного участка, путем раздела, с сохранением последнего в измененных границах

Кадастровый номер исходного земельного участка: 10:12:0000000:5258

Площадь исходного земельного участка: 10 921 020 кв. м

Подп. и дата	<p>Условный номер земельного участка 10:12:0000000:5258:3У71 Площадь земельного участка 5039 кв.м. Категория земель: Земли лесного фонда Вид разрешенного использования: Трубопроводный транспорт Правообладатель: Российская Федерация</p>				
Инв. № дубл.	<p>Способ образования: образование земельного участка, путем раздела, с сохранением последнего в измененных границах Кадастровый номер исходного земельного участка: 10:12:0000000:5258 Площадь исходного земельного участка: 10 921 020 кв. м Адресные характеристики: Республика Карелия, Лахденпохский район, Лахденпохское лесничество, Лахденпохское участковое лесничество (Лахденпохское по материалам лесоустройства), кв. 13-15 (части); 26; 27; 28 (часть); 29 (часть)</p>				
Взам. Инв. №	<p>Условный номер земельного участка 10:12:0000000:5258:3У73 Площадь земельного участка 167 кв.м. Категория земель: Земли лесного фонда Вид разрешенного использования: Трубопроводный транспорт Правообладатель: Российская Федерация</p>				
Подп. и дата	<p>Способ образования: образование земельного участка, путем раздела, с сохранением последнего в измененных границах Кадастровый номер исходного земельного участка: 10:12:0000000:5258 Площадь исходного земельного участка: 10 921 020 кв. м</p>				
Инв. № подл.					

					Газопровод межпоселковый от ГРС Ихала-г.Лахденпохья-п.Раухала-п.Мийнала Лахденпохского района Республики Карелия	Лист
						39

Адресные характеристики: Республика Карелия, Лахденпохский район, Лахденпохское лесничество, Лахденпохское участковое лесничество (Лахденпохское по материалам лесоустройства), кв. 13-15 (части); 26; 27; 28 (часть); 29 (часть)

Условный номер земельного участка :**3У85**

Площадь земельного участка **283 кв.м.**

Категория земель: земли населенных пунктов

Вид разрешенного использования: трубопроводный транспорт

Правообладатель: Российская Федерация

Способ образования: образование земельного участка из земель, находящихся в государственной или муниципальной собственности.

Адрес: Республика Карелия, Лахденпохский район, г. Лахденпохья.

Условный номер земельного участка :**3У93**

Площадь земельного участка **1234 кв.м.**

Категория земель: Земли населенных пунктов

Вид разрешенного использования: Трубопроводный транспорт

Правообладатель: Российская Федерация

Способ образования: образование земельного участка из земель, находящихся в государственной или муниципальной собственности.

Адресные характеристики: Российская Федерация, Республика Карелия, Лахденпохский муниципальный район, Мийнальское сельское поселение, п. Ихала

Условный номер земельного участка :**3У102**

Площадь земельного участка **694 кв.м.**

Категория земель: земли населенных пунктов

Вид разрешенного использования: трубопроводный транспорт

Правообладатель: Российская Федерация

Способ образования: образование земельного участка из земель, находящихся в государственной или муниципальной собственности.

Адресные характеристики: Российская Федерация, Республика Карелия, Лахденпохский муниципальный район, Мийнальское сельское поселение, п. Ихала

Условный номер земельного участка :**3У104**

Площадь земельного участка **188 кв.м.**

Категория земель: земли населенных пунктов

Вид разрешенного использования: трубопроводный транспорт

Правообладатель: Российская Федерация

Способ образования: образование земельного участка из земель, находящихся в государственной или муниципальной собственности.

Адрес: Республика Карелия, Лахденпохский район, Мийнальское сельское поселение, п.Мийнала

Условный номер земельного участка :**3У105**

Площадь земельного участка **432 кв.м.**

Инв. № подл.	Подп. и дата	Взам. Инв. №	Инв. № дубл.	Подп. и дата	Условный номер земельного участка :3У102 Площадь земельного участка 694 кв.м. Категория земель: земли населенных пунктов Вид разрешенного использования: трубопроводный транспорт Правообладатель: Российская Федерация					
					Способ образования: образование земельного участка из земель, находящихся в государственной или муниципальной собственности. Адресные характеристики: Российская Федерация, Республика Карелия, Лахденпохский муниципальный район, Мийнальское сельское поселение, п. Ихала					
Инв. № подл.	Подп. и дата	Взам. Инв. №	Инв. № дубл.	Подп. и дата	Условный номер земельного участка :3У104 Площадь земельного участка 188 кв.м. Категория земель: земли населенных пунктов Вид разрешенного использования: трубопроводный транспорт Правообладатель: Российская Федерация					
					Способ образования: образование земельного участка из земель, находящихся в государственной или муниципальной собственности. Адрес: Республика Карелия, Лахденпохский район, Мийнальское сельское поселение, п.Мийнала					
Инв. № подл.	Подп. и дата	Взам. Инв. №	Инв. № дубл.	Подп. и дата	Условный номер земельного участка :3У105 Площадь земельного участка 432 кв.м.					
					Газопровод межпоселковый от ГРС Ихала-г.Лахденпохья-п.Раухала-п.Мийнала Лахденпохского района Республики Карелия					Лист
										40

Способ образования: Образованием земельного участка путем раздела земельного участка, с сохранением его в измененных границах.

Кадастровый номер исходного земельного участка 10:00:0000000:393

Инв. № подл.	Подп. и дата	Взам. Инв. №	Инв. № дубл.	Подп. и дата	<p>государственной или муниципальной собственности.</p> <p>Адрес: Республика Карелия, Лахденпохский район, г. Лахденпохья.</p> <p>Условный номер земельного участка 10:00:0000000:393:ЗУ108</p> <p>Площадь земельного участка 8331 кв.м.</p> <p>Категория земель: земли лесного фонда</p> <p>Вид разрешенного использования: трубопроводный транспорт</p> <p>Правообладатель: Российская Федерация</p> <p>Способ образования: Образованием земельного участка путем раздела земельного участка, с сохранением его в измененных границах.</p> <p>Кадастровый номер исходного земельного участка 10:00:0000000:393</p> <p>Площадь исходного земельного участка 6816312 кв. м.</p> <p>Адрес: Республика Карелия, Лахденпохский район, Лахденпохское лесничество, Яккимское участковое лесничество, кв. 84 (часть); 89-92 (части)</p> <p>Условный номер земельного участка 10:00:0000000:393:ЗУ109</p> <p>Площадь земельного участка 1020 кв.м.</p> <p>Категория земель: земли лесного фонда</p> <p>Вид разрешенного использования: трубопроводный транспорт</p> <p>Правообладатель: Российская Федерация</p> <p>Способ образования: Образованием земельного участка путем раздела земельного участка, с сохранением его в измененных границах.</p> <p>Кадастровый номер исходного земельного участка 10:00:0000000:393</p>

Площадь исходного земельного участка 6816312 кв. м.
 Адрес: Республика Карелия, Лахденпохский район, Лахденпохское лесничество, Якимское
 участковое лесничество, кв. 84 (часть); 89-92 (части)

Условный номер земельного участка **10:12:0000000:5258:3У111**

Площадь земельного участка **39988 кв.м.**

Категория земель: Земли лесного фонда

Вид разрешенного использования: Трубопроводный транспорт

Правообладатель: Российская Федерация

Способ образования: образование земельного участка, путем раздела, с сохранением
 последнего в измененных границах

Кадастровый номер исходного земельного участка: 10:12:0000000:5258

Площадь исходного земельного участка: 10 921 020 кв. м

Адресные характеристики: Республика Карелия, Лахденпохский район, Лахденпохское
 лесничество, Лахденпохское участковое лесничество (Лахденпохское по материалам
 лесоустройства), кв. 13-15 (части); 26; 27; 28 (часть); 29 (часть)

Условный номер земельного участка **10:12:0000000:5258:3У 112**

Площадь земельного участка **3973 кв.м.**

Категория земель: Земли лесного фонда

Вид разрешенного использования: Трубопроводный транспорт

Правообладатель: Российская Федерация

Способ образования: образование земельного участка, путем раздела, с сохранением
 последнего в измененных границах

Кадастровый номер исходного земельного участка: 10:12:0000000:5258

Площадь исходного земельного участка: 10 921 020 кв. м

Адресные характеристики: Республика Карелия, Лахденпохский район, Лахденпохское
 лесничество, Лахденпохское участковое лесничество (Лахденпохское по материалам
 лесоустройства), кв. 13-15 (части); 26; 27; 28 (часть); 29 (часть)

Условный номер земельного участка **10:00:0000000:402:3У113**

Площадь земельного участка **787 кв.м.**

Категория земель: земли лесного фонда

Вид разрешенного использования: трубопроводный транспорт

Правообладатель: Российская Федерация

Способ образования: образование земельного участка, путем раздела, с сохранением
 последнего в измененных границах

Кадастровый номер исходного земельного участка: 10:00:0000000:402

Площадь исходного земельного участка: 10 537 982 кв. м

Адресные характеристики: Республика Карелия, Лахденпохский район, Лахденпохское
 лесничество, Лахденпохское участковое лесничество (Лахденпохское по материалам
 лесоустройства), кв. 16-18 (части), 22 (часть), 23, 24, 25 (часть), 30-32, 33 (часть), 35-37, 38
 (часть), 47 (часть), 48 (часть)

Условный номер земельного участка **10:00:0000000:402:3У114**

Площадь земельного участка **39 кв.м.**

Категория земель: Земли лесного фонда

Подп. и дата	<p>последнего в измененных границах</p> <p>Кадастровый номер исходного земельного участка: 10:12:0000000:5258</p> <p>Площадь исходного земельного участка: 10 921 020 кв. м</p> <p>Адресные характеристики: Республика Карелия, Лахденпохский район, Лахденпохское лесничество, Лахденпохское участковое лесничество (Лахденпохское по материалам лесоустройства), кв. 13-15 (части); 26; 27; 28 (часть); 29 (часть)</p>						
Инв. № дубл.	<p>Условный номер земельного участка 10:00:0000000:402:3У113</p> <p>Площадь земельного участка 787 кв.м.</p> <p>Категория земель: земли лесного фонда</p> <p>Вид разрешенного использования: трубопроводный транспорт</p> <p>Правообладатель: Российская Федерация</p>						
Взам. Инв. №	<p>Способ образования: образование земельного участка, путем раздела, с сохранением последнего в измененных границах</p> <p>Кадастровый номер исходного земельного участка: 10:00:0000000:402</p> <p>Площадь исходного земельного участка: 10 537 982 кв. м</p> <p>Адресные характеристики: Республика Карелия, Лахденпохский район, Лахденпохское лесничество, Лахденпохское участковое лесничество (Лахденпохское по материалам лесоустройства), кв. 16-18 (части), 22 (часть), 23, 24, 25 (часть), 30-32, 33 (часть), 35-37, 38 (часть), 47 (часть), 48 (часть)</p>						
Подп. и дата	<p>Условный номер земельного участка 10:00:0000000:402:3У114</p> <p>Площадь земельного участка 39 кв.м.</p> <p>Категория земель: Земли лесного фонда</p>						
Инв. № подл.						Газопровод межпоселковый от ГРС Ихала-г.Лахденпохья-п.Раухала-п.Мийнала Лахденпохского района Республики Карелия	Лист
							42

Вид разрешенного использования: Трубопроводный транспорт
Правообладатель: Российская Федерация

Способ образования: образование земельного участка, путем раздела, с сохранением последнего в измененных границах

Кадастровый номер исходного земельного участка: 10:00:0000000:402

Площадь исходного земельного участка: 10 537 982 кв. м

Адресные характеристики: Республика Карелия, Лахденпохский район, Лахденпохское лесничество, Лахденпохское участковое лесничество (Лахденпохское по материалам лесоустройства), кв. 16-18 (части), 22 (часть), 23, 24, 25 (часть), 30-32, 33 (часть), 35-37, 38 (часть), 47 (часть), 48 (часть)

Условный номер земельного участка **10:00:0000000:402:3У115**

Площадь земельного участка **1402 кв.м.**

Категория земель: Земли лесного фонда

Вид разрешенного использования: Трубопроводный транспорт

Правообладатель: Российская Федерация

Способ образования: образование земельного участка, путем раздела, с сохранением последнего в измененных границах

Кадастровый номер исходного земельного участка: 10:00:0000000:402

Площадь исходного земельного участка: 10 537 982 кв. м

Адресные характеристики: Республика Карелия, Лахденпохский район, Лахденпохское лесничество, Лахденпохское участковое лесничество (Лахденпохское по материалам лесоустройства), кв. 16-18 (части), 22 (часть), 23, 24, 25 (часть), 30-32, 33 (часть), 35-37, 38 (часть), 47 (часть), 48 (часть)

Условный номер земельного участка **10:12:0000000:5258:3У116**

Площадь земельного участка **88 кв.м.**

Категория земель: земли лесного фонда

Вид разрешенного использования: трубопроводный транспорт

Правообладатель: Российская Федерация

Способ образования: образование земельного участка, путем раздела, с сохранением последнего в измененных границах

Кадастровый номер исходного земельного участка: 10:12:0000000:5258

Площадь исходного земельного участка: 10 921 020 кв. м

Адресные характеристики: Республика Карелия, Лахденпохский район, Лахденпохское лесничество, Лахденпохское участковое лесничество (Лахденпохское по материалам лесоустройства), кв. 13-15 (части); 26; 27; 28 (часть); 29 (часть)

Условный номер земельного участка **10:12:0000000:5258:3У117**

Площадь земельного участка **295 кв.м.**

Категория земель: Земли лесного фонда

Вид разрешенного использования: Трубопроводный транспорт

Правообладатель: Российская Федерация

Способ образования: образование земельного участка, путем раздела, с сохранением последнего в измененных границах

Кадастровый номер исходного земельного участка: 10:12:0000000:5258

Площадь исходного земельного участка: 10 921 020 кв. м

Подп. и дата	Условный номер земельного участка 10:12:0000000:5258:3У116 Площадь земельного участка 88 кв.м. Категория земель: земли лесного фонда Вид разрешенного использования: трубопроводный транспорт Правообладатель: Российская Федерация			
Инв. № дубл.	Способ образования: образование земельного участка, путем раздела, с сохранением последнего в измененных границах Кадастровый номер исходного земельного участка: 10:12:0000000:5258 Площадь исходного земельного участка: 10 921 020 кв. м Адресные характеристики: Республика Карелия, Лахденпохский район, Лахденпохское лесничество, Лахденпохское участковое лесничество (Лахденпохское по материалам лесоустройства), кв. 13-15 (части); 26; 27; 28 (часть); 29 (часть)			
Взам. Инв. №	Условный номер земельного участка 10:12:0000000:5258:3У117 Площадь земельного участка 295 кв.м. Категория земель: Земли лесного фонда Вид разрешенного использования: Трубопроводный транспорт Правообладатель: Российская Федерация			
Подп. и дата	Способ образования: образование земельного участка, путем раздела, с сохранением последнего в измененных границах Кадастровый номер исходного земельного участка: 10:12:0000000:5258 Площадь исходного земельного участка: 10 921 020 кв. м			
Инв. № подл.				
Газопровод межпоселковый от ГРС Ихала-г.Лахденпохья-п.Раухала-п.Мийнала Лахденпохского района Республики Карелия				Лист
				43

Адресные характеристики: Республика Карелия, Лахденпохский район, Лахденпохское лесничество, Лахденпохское участковое лесничество (Лахденпохское по материалам лесоустройства), кв. 13-15 (части); 26; 27; 28 (часть); 29 (часть)

Условный номер земельного участка **10:00:0000000:402:3У118**

Площадь земельного участка **15 кв.м.**

Категория земель: Земли лесного фонда

Вид разрешенного использования: Трубопроводный транспорт

Правообладатель: Российская Федерация

Способ образования: образование земельного участка, путем раздела, с сохранением последнего в измененных границах

Кадастровый номер исходного земельного участка: 10:00:0000000:402

Площадь исходного земельного участка: 10 537 982 кв. м

Адресные характеристики: Республика Карелия, Лахденпохский район, Лахденпохское лесничество, Лахденпохское участковое лесничество (Лахденпохское по материалам лесоустройства), кв. 16-18 (части), 22 (часть), 23, 24, 25 (часть), 30-32, 33 (часть), 35-37, 38 (часть), 47 (часть), 48 (часть)

Условный номер земельного участка **10:00:0000000:402:3У119**

Площадь земельного участка **1507 кв.м.**

Категория земель: Земли лесного фонда

Вид разрешенного использования: Трубопроводный транспорт

Правообладатель: Российская Федерация

Способ образования: образование земельного участка, путем раздела, с сохранением последнего в измененных границах

Кадастровый номер исходного земельного участка: 10:00:0000000:402

Площадь исходного земельного участка: 10 537 982 кв. м

Адресные характеристики: Республика Карелия, Лахденпохский район, Лахденпохское лесничество, Лахденпохское участковое лесничество (Лахденпохское по материалам лесоустройства), кв. 16-18 (части), 22 (часть), 23, 24, 25 (часть), 30-32, 33 (часть), 35-37, 38 (часть), 47 (часть), 48 (часть)

Условный номер земельного участка **10:00:0000000:8423:3У120**

Площадь земельного участка **46 кв.м.**

Категория земель: Земли лесного фонда

Вид разрешенного использования: Трубопроводный транспорт

Правообладатель: Российская Федерация

Способ образования: образование земельного участка, путем раздела, с сохранением последнего в измененных границах

Кадастровый номер исходного земельного участка: 10:00:0000000:8423

Площадь исходного земельного участка: 6983 кв.м.

Адресные характеристики: Российская Федерация, Республика Карелия, Лахденпохский район.

Условный номер земельного участка **:3У121**

Площадь земельного участка **7 кв.м.**

Категория земель: Земли сельскохозяйственного назначения

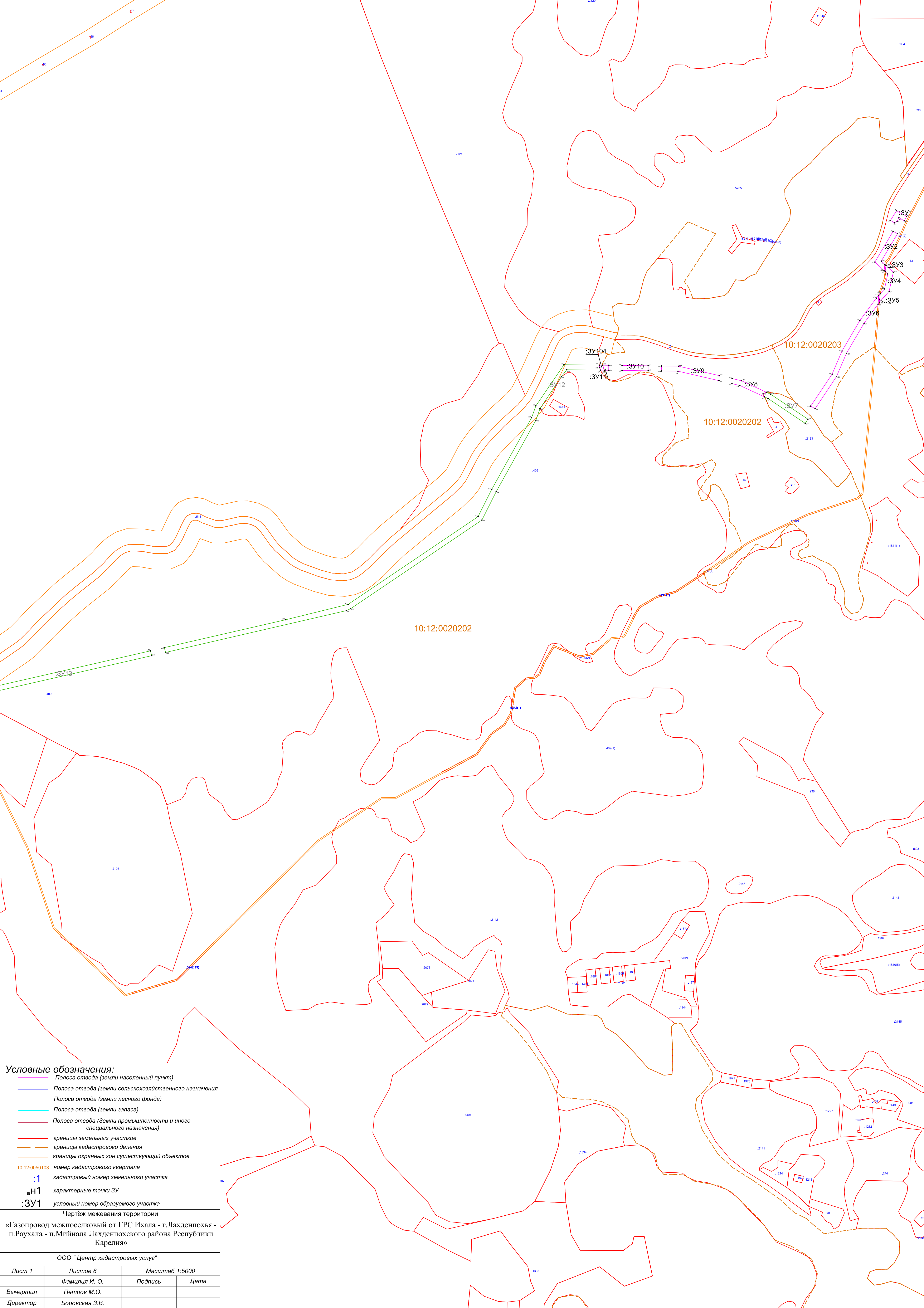
Подп. и дата	Способ образования: образование земельного участка, путем раздела, с сохранением последнего в измененных границах Кадастровый номер исходного земельного участка: 10:00:0000000:402 Площадь исходного земельного участка: 10 537 982 кв. м Адресные характеристики: Республика Карелия, Лахденпохский район, Лахденпохское лесничество, Лахденпохское участковое лесничество (Лахденпохское по материалам лесоустройства), кв. 16-18 (части), 22 (часть), 23, 24, 25 (часть), 30-32, 33 (часть), 35-37, 38 (часть), 47 (часть), 48 (часть)					
Инв. № дубл.	Условный номер земельного участка 10:00:0000000:8423:3У120 Площадь земельного участка 46 кв.м. Категория земель: Земли лесного фонда Вид разрешенного использования: Трубопроводный транспорт Правообладатель: Российская Федерация					
Взам. Инв. №	Способ образования: образование земельного участка, путем раздела, с сохранением последнего в измененных границах Кадастровый номер исходного земельного участка: 10:00:0000000:8423 Площадь исходного земельного участка: 6983 кв.м. Адресные характеристики: Российская Федерация, Республика Карелия, Лахденпохский район.					
Подп. и дата	Условный номер земельного участка :3У121 Площадь земельного участка 7 кв.м. Категория земель: Земли сельскохозяйственного назначения					
Инв. № подл.						
					Газопровод межпоселковый от ГРС Ихала-г.Лахденпохья-п.Раухала-п.Мийнала Лахденпохского района Республики Карелия	Лист
						44

Вид разрешенного использования: Трубопроводный транспорт
Правообладатель: Российская Федерация

Способ образования: образование земельного участка из земель, находящихся в государственной или муниципальной собственности.

Адресные характеристики: Республика Карелия, Лахденпохский район

[illegible]



Условные обозначения:

Полоса отвода (земли населенный пункт)

Полоса отвода (земли сельскохозяйственного назначения)

Полоса отвода (земли лесного фонда)

Полоса отвода (земли запаса)

Полоса отвода (Земли промышленности и иного специального назначения)

границы земельных участков

границы кадастрового деления

границы охранных зон существующих объектов

номер кадастрового квартала

кадастровый номер земельного участка

характерные точки ЗУ

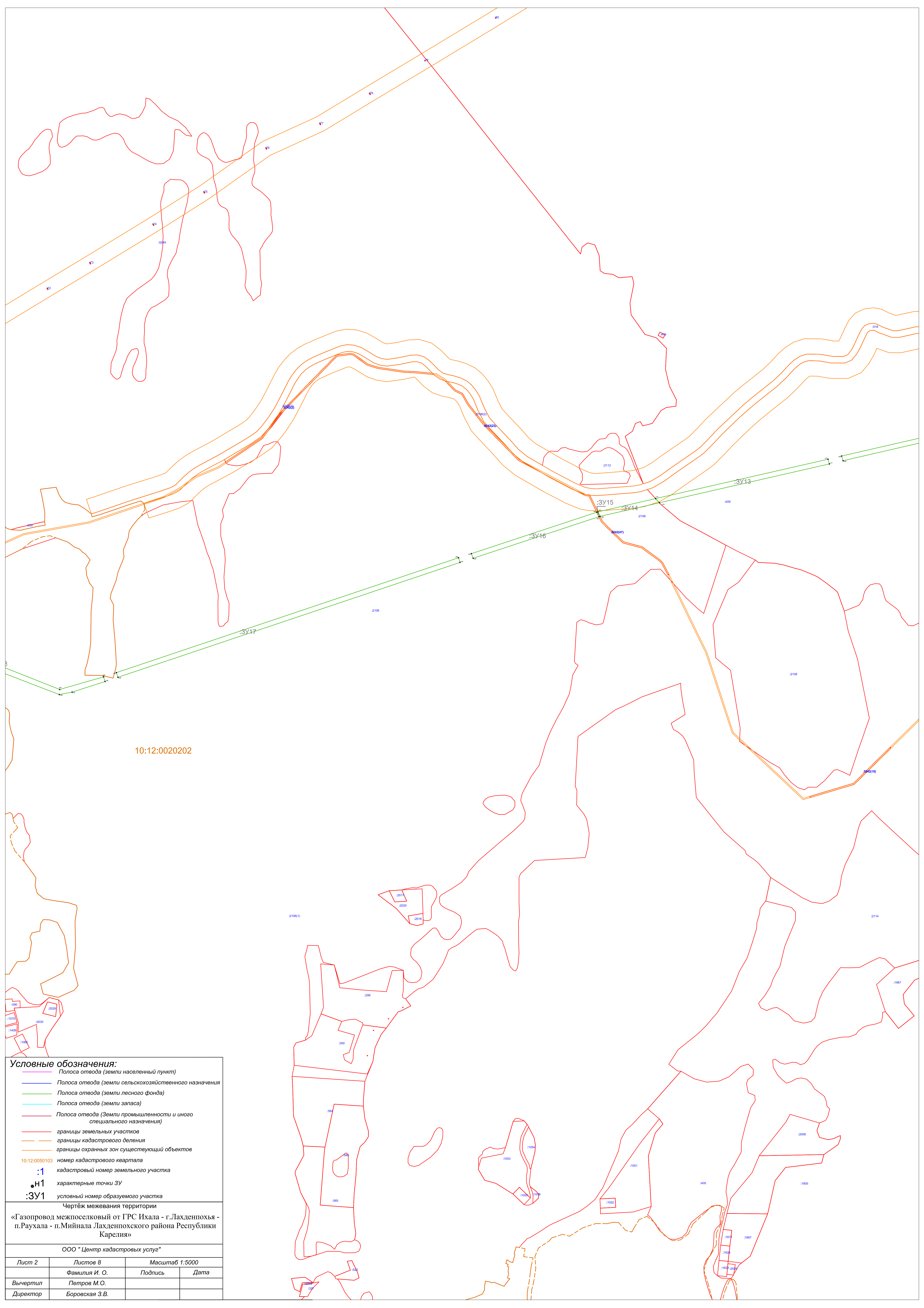
условный номер образуемого участка

Чертёж межевания территории

«Газопровод межпоселковый от ГРС Ихала - г.Лахденпохья - п.Раухала - п.Мийнала Лахденпохского района Республики Карелия»

ООО " Центр кадастровых услуг"

Лист 1	Листов 8	Масштаб 1:5000	
Вычертил	Петров М.О.	Подпись	Дата
Директор	Боровская З.В.		



10:12:0020202

Условные обозначения:

Полоса отвода (земли населенный пункт)

Полоса отвода (земли сельскохозяйственного назначения)

Полоса отвода (земли лесного фонда)

Полоса отвода (земли запаса)

Полоса отвода (Земли промышленности и иного специального назначения)

границы земельных участков

границы кадастрового деления

границы охранных зон существующий объектов

10:12:0050103

номер кадастрового квартала

1

кадастровый номер земельного участка

н1

характерные точки ЗУ

ЗУ1

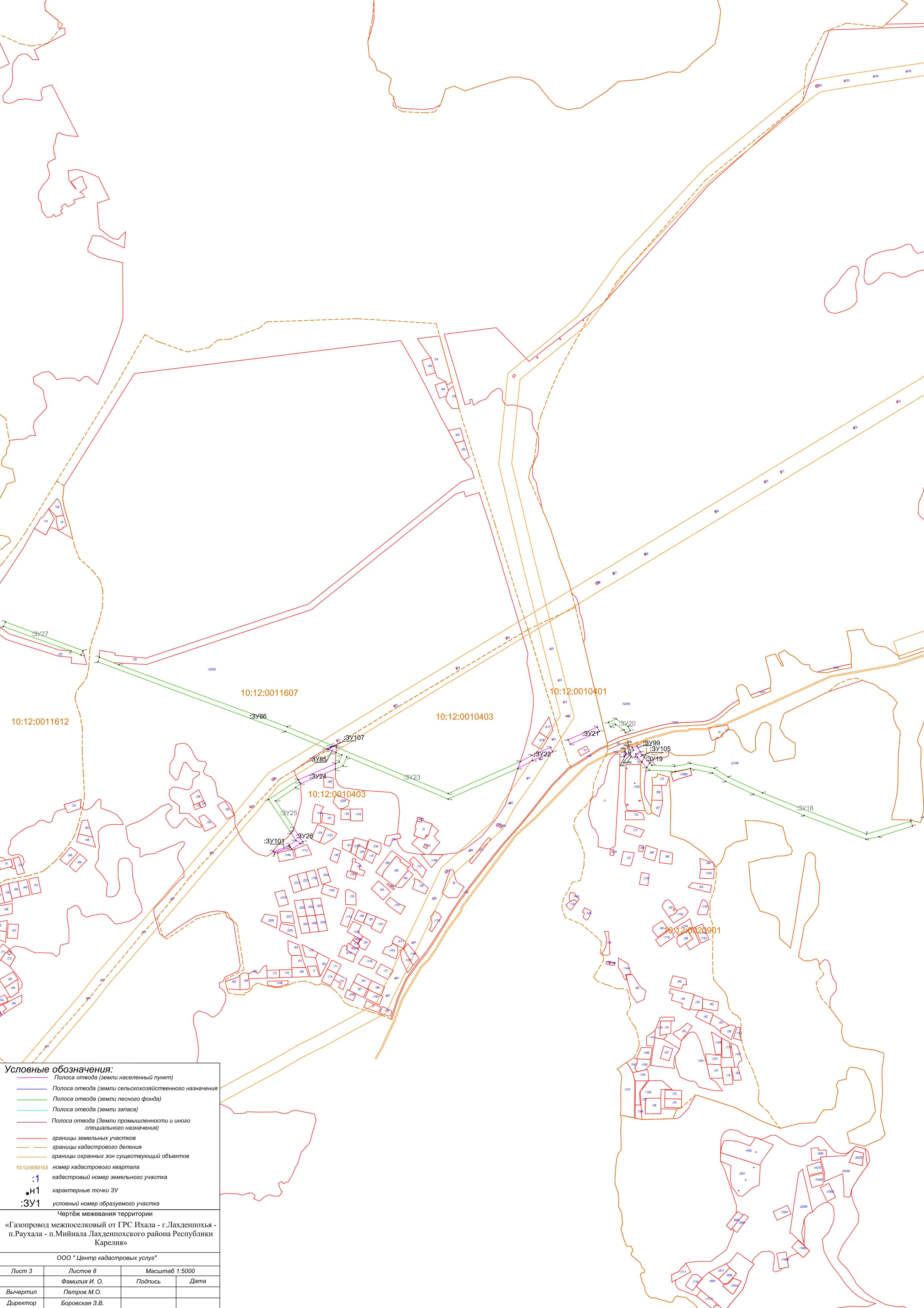
условный номер образуемого участка

Чертёж межевания территории

«Газопровод межпоселковый от ГРС Ихала - г.Лахденпохья - п.Раухала - п.Мийнала Лахденпохского района Республики Карелия»

ООО " Центр кадастровых услуг"

Лист 2	Листов 8	Масштаб 1:5000	
	Фамилия И. О.	Подпись	Дата
Вычертил	Петров М.О.		
Директор	Боровская З.В.		



Условные обозначения:

Полоса отвода (земли населенный пункт)

Полоса отвода (земли сельскохозяйственного назначения)

Полоса отвода (земли лесного фонда)

Полоса отвода (земли запаса)

Полоса отвода (Земли промышленности и иного специального назначения)

границы земельных участков

границы кадастрового деления

границы охранных зон существующий объектов

10:12:0050103

номер кадастрового квартала

:1

кадастровый номер земельного участка

•n1

характерные точки ЗУ

:ЗУ1

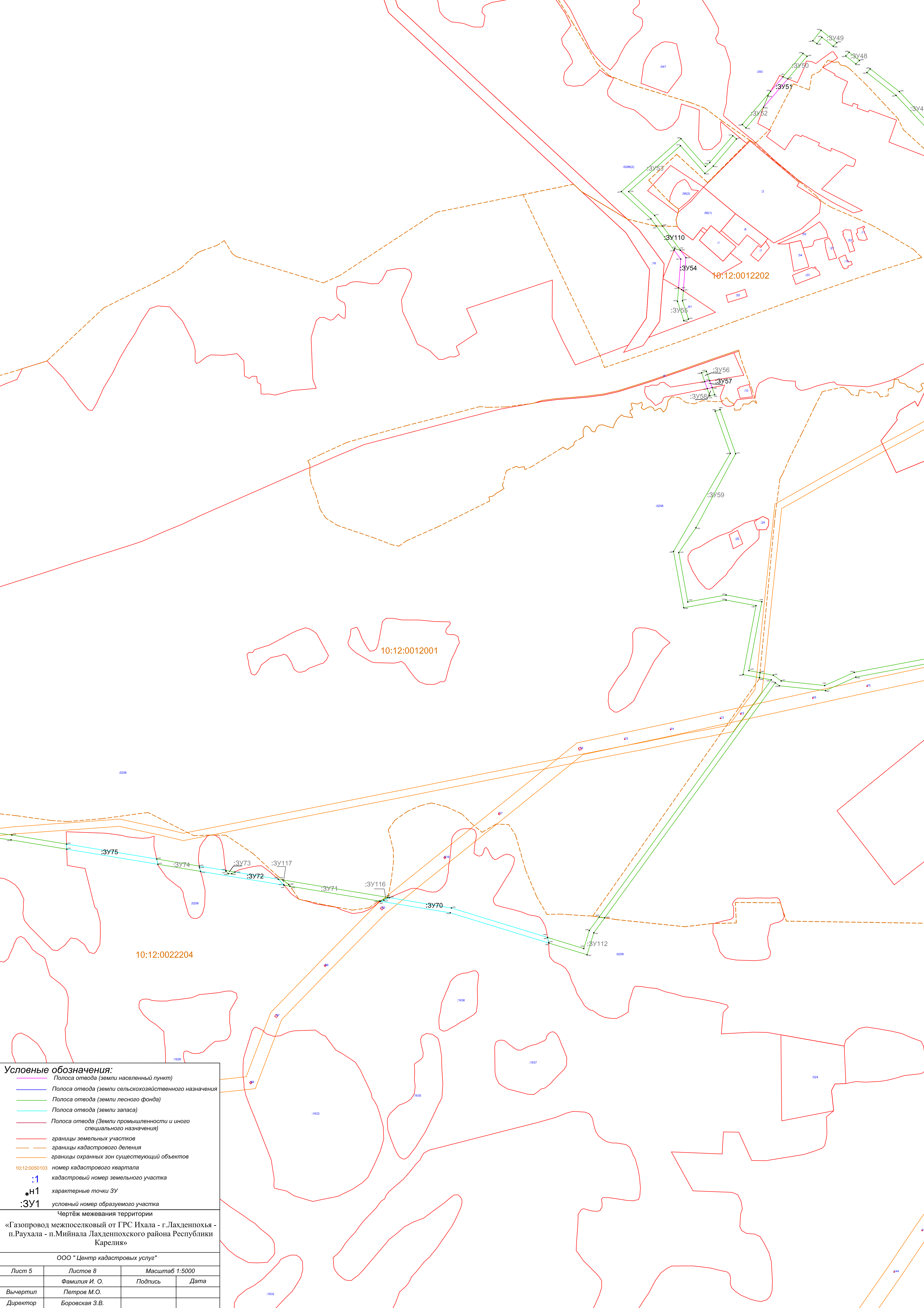
условный номер образуемого участка

Чертёж межевания территории

«Газопровод межпоселковый от ГРС Ихала - г.Лахденпохья - п.Раухала - п.Мийнала Лахденпохского района Республики Карелия»

ООО " Центр кадастровых услуг"

Лист 3	Листов 8	Масштаб 1:5000	
	Фамилия И. О.	Подпись	Дата
Вычертил	Петров М.О.		
Директор	Боровская З.В.		



Условные обозначения:

Полоса отвода (земли населенный пункт)

Полоса отвода (земли сельскохозяйственного назначения)

Полоса отвода (земли лесного фонда)

Полоса отвода (земли запаса)

Полоса отвода (Земли промышленности и иного специального назначения)

границы земельных участков

границы кадастрового деления

границы охранных зон существующий объектов

10:12:0050103

номер кадастрового квартала

:1

кадастровый номер земельного участка

•Н1

характерные точки ЗУ

:3У1

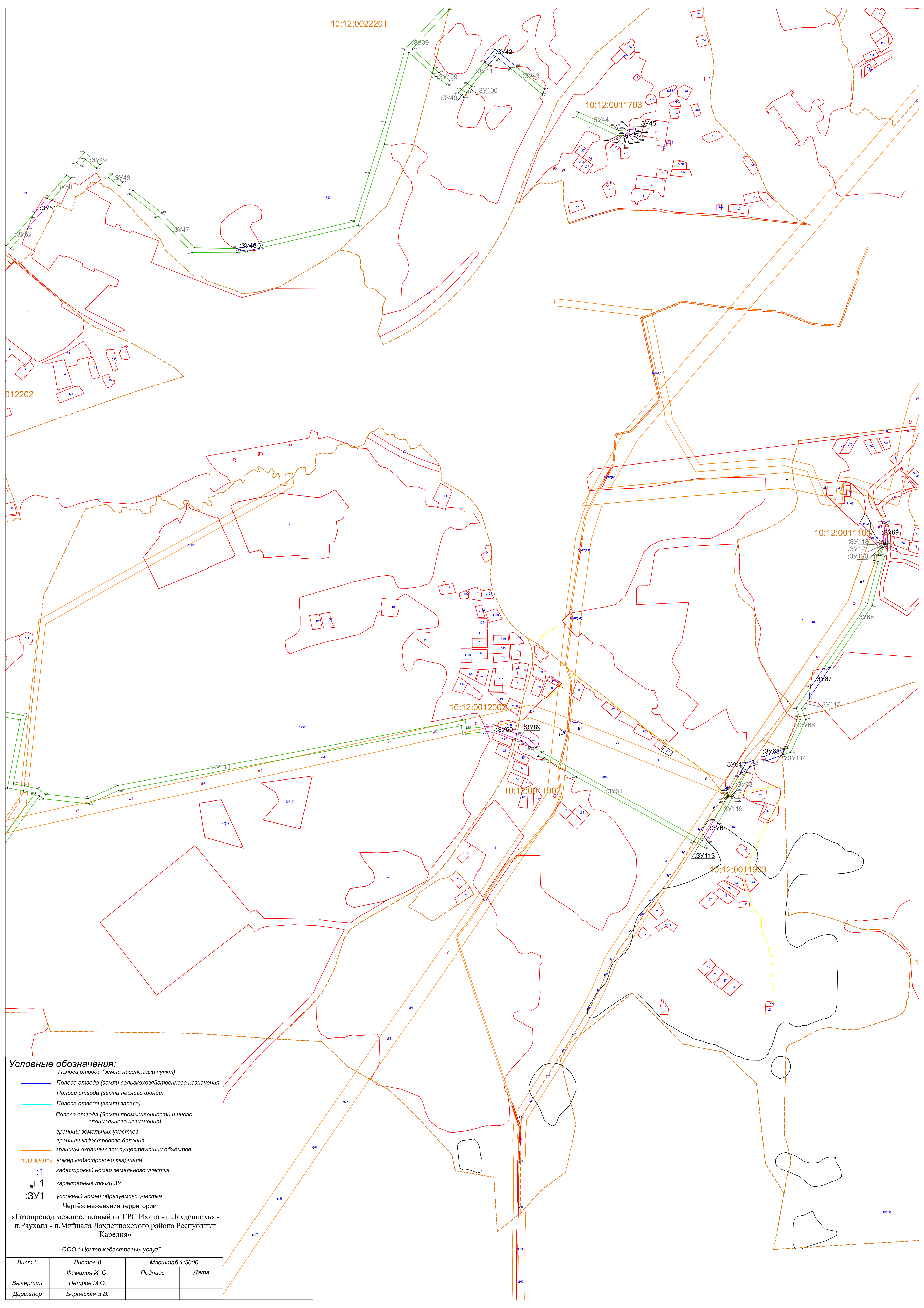
условный номер образуемого участка

Чертёж межевания территории

«Газопровод межпоселковый от ГРС Ихала - г.Лахденпохья - п.Раухала - п.Мийнала Лахденпохского района Республики Карелия»

ООО " Центр кадастровых услуг"

Лист 5	Листов 8	Масштаб 1:5000	
	Фамилия И. О.	Подпись	Дата
Вычертил	Петров М.О.		
Директор	Боровская З.В.		



Условные обозначения:

Полоса отвода (земли населенный пункт)

Полоса отвода (земли сельскохозяйственного назначения)

Полоса отвода (земли лесного фонда)

Полоса отвода (земли запаса)

Полоса отвода (Земли промышленности и иного специального назначения)

границы земельных участков

границы кадастрового деления

границы охранных зон существующий объектов

10:12:0050103

номер кадастрового квартала

1

кадастровый номер земельного участка

н1

характерные точки ЗУ

ЗУ1


условный номер образуемого участка

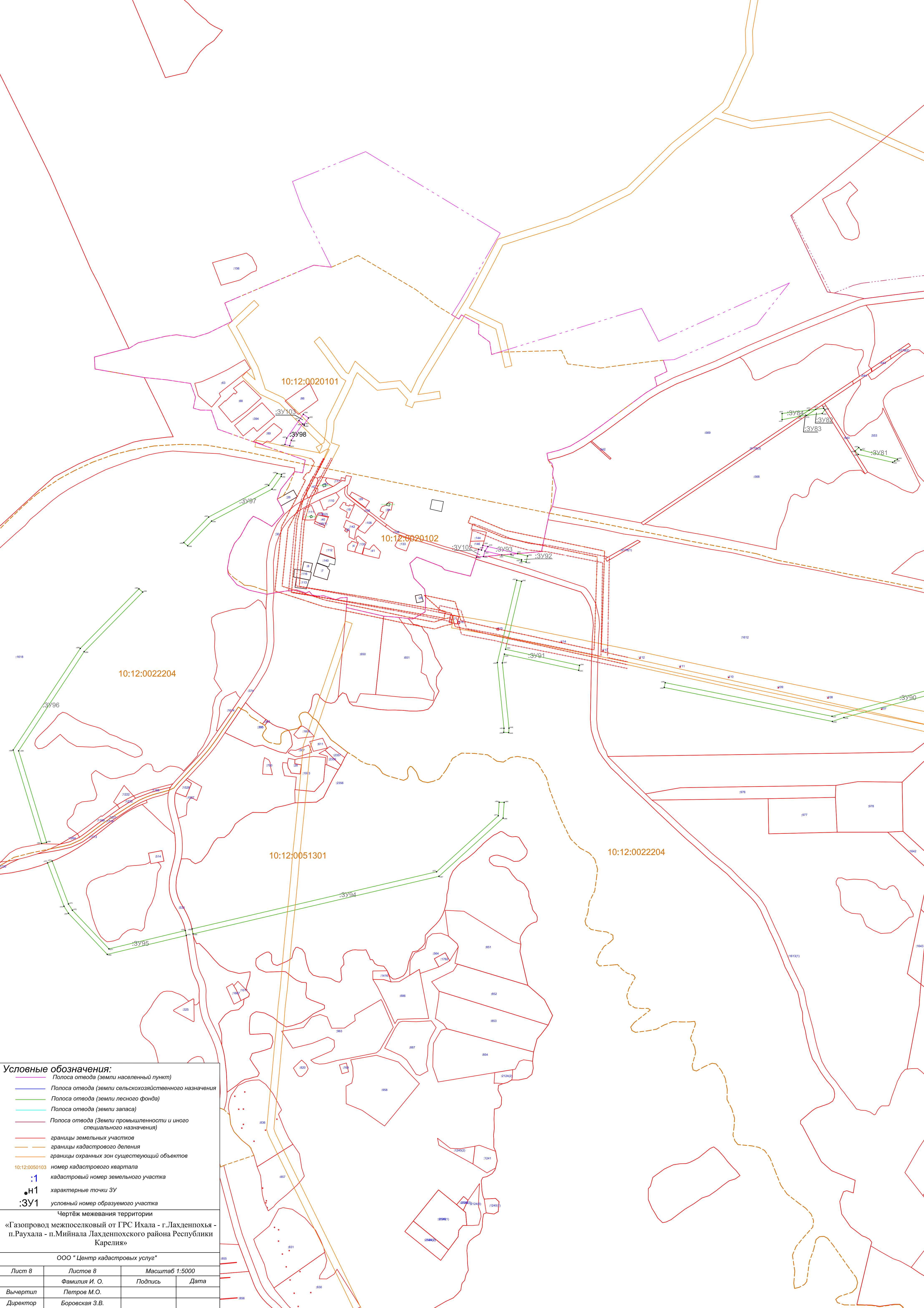
Чертёж межевания территории

«Газопровод межпоселковый от ГРС Ихала - г.Лахденпохья - п.Раухала - п.Мийнала Лахденпохского района Республики Карелия»

ООО " Центр кадастровых услуг"

Лист 6	Листов 8	Масштаб 1:5000	
Вычертил	Петров М.О.	Подпись	Дата
Директор	Боровская З.В.		





Условные обозначения:

Полоса отвода (земли населенный пункт)

Полоса отвода (земли сельскохозяйственного назначения)

Полоса отвода (земли лесного фонда)

Полоса отвода (земли запаса)

Полоса отвода (Земли промышленности и иного специального назначения)

границы земельных участков

границы кадастрового деления

границы охранных зон существующий объектов

10:12:0050103 номер кадастрового квартала

1:1 кадастровый номер земельного участка

Н1 характерные точки ЗУ

ЗУ1 условный номер образуемого участка

Чертёж межевания территории

«Газопровод межпоселковый от ГРС Ихала - г.Лахденпохья - п.Раухала - п.Мийнала Лахденпохского района Республики Карелия»

ООО " Центр кадастровых услуг"			
Лист 8	Листов 8	Масштаб 1:5000	
Вычертил	Петров М.О.	Подпись	Дата
Директор	Боровская З.В.		